

ANÁLISE SITUACIONAL PROGRAMA DEL Biguaçu/SC






PROGRAMA DE DESENVOLVIMENTO
ECONÔMICO LOCAL

INTRODUÇÃO AO PROGRAMA DEL

OBJETIVO DO PROGRAMA



Aumentar a competitividade e a capacidade de transformação dos municípios a partir de uma estratégia sustentável e de longo prazo, que fortalece a economia local e melhora a qualidade de vida dos munícipes.



PROGRAMA DE DESENVOLVIMENTO
ECONÔMICO LOCAL

INTRODUÇÃO AO PROGRAMA DEL



EVOLUÇÃO DO PROGRAMA DEL

2012

1º DEL em Santa Catarina (Fraiburgo)

Acordo no âmbito do Projeto AI-Invest entre FACISC e FEDERASUL

2015

2018

Acordo no âmbito do Projeto AI-Invest entre FACISC e SENAC RN

Lançamento do DEL Turismo no Rio Grande do Norte

Lançamento da Rede DEL Turismo (SC, RN e RS)

2019

2020

Parceria firmada com Green Destinations

7 premiações no Top 100 e certificação de Tibau do Sul - Praia de Pipa

2021

DEL Turismo Nacional

DEL Município Sustentável

3º lugar *Sustainability Stories* ITB Earth – Praia de Pipa

Certificação de empreendimentos turísticos

A REDE



PROGRAMA DE DESENVOLVIMENTO
ECONÓMICO LOCAL



PROGRAMA DE DESENVOLVIMENTO
ECONÔMICO LOCAL



PRINCÍPIOS



PROGRAMA DE DESENVOLVIMENTO
ECONÓMICO LOCAL

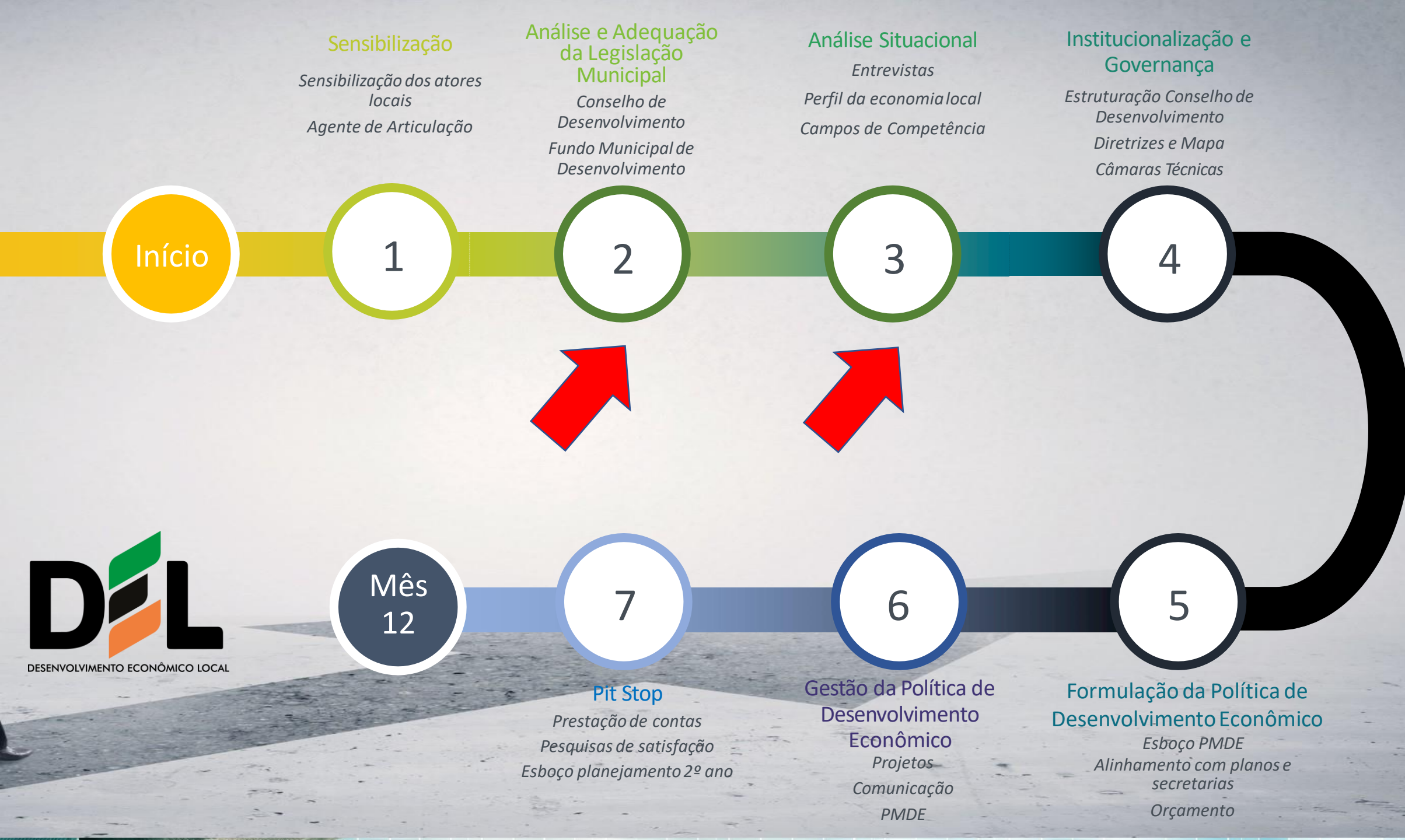




PASSO A PASSO



PROGRAMA DE DESENVOLVIMENTO
ECONÔMICO LOCAL



Sensibilização

*Sensibilização dos atores locais
Agente de Articulação*

Análise e Adequação da Legislação Municipal

*Conselho de Desenvolvimento
Fundo Municipal de Desenvolvimento*

Análise Situacional

*Entrevistas
Perfil da economia local
Campos de Competência*

Institucionalização e Governança

*Estruturação Conselho de Desenvolvimento
Diretrizes e Mapa
Câmaras Técnicas*

Início

1

2

3

4

Mês 12

7

6

5

Pit Stop

*Prestação de contas
Pesquisas de satisfação
Esboço planejamento 2º ano*

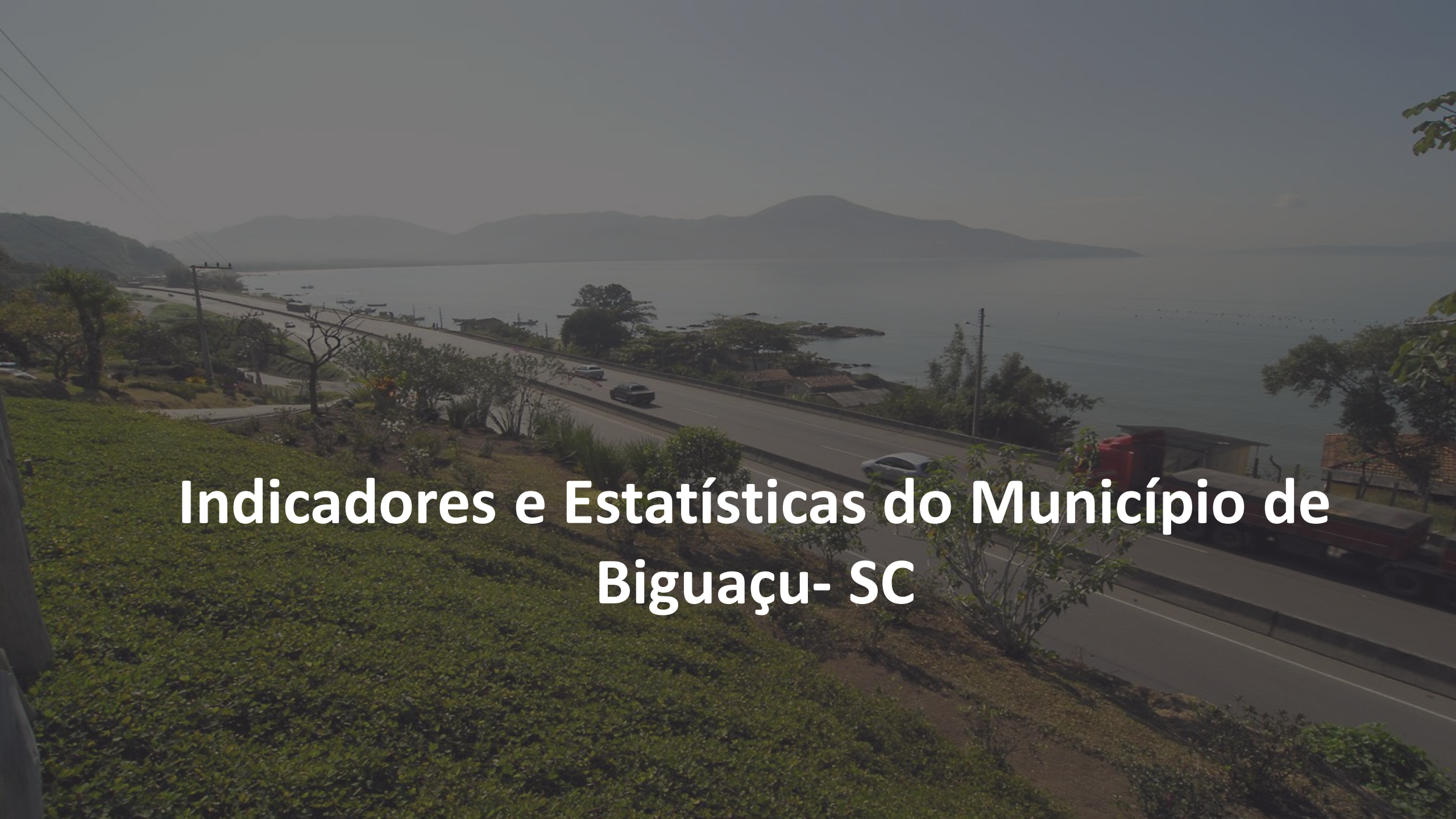
Gestão da Política de Desenvolvimento Econômico

*Projetos
Comunicação
PMDE*

Formulação da Política de Desenvolvimento Econômico

*Esboço PMDE
Alinhamento com planos e secretarias
Orçamento*



A scenic view of a coastal town in Biguaçu, SC, featuring a road, a bay, and mountains in the background. The image shows a paved road with a few cars and a truck, a bay with several boats, and a range of mountains in the distance. The foreground is a grassy slope with some trees and bushes. The text is overlaid in white on a semi-transparent dark background.

Indicadores e Estatísticas do Município de Biguaçu- SC



Capital Humano



Recursos Financeiros e Suporte



Normas Sociais e Igualdade de Gênero



Mercado e Economia Verde



Governo, Liderança e Clima de Cooperação



71

Entrevistados

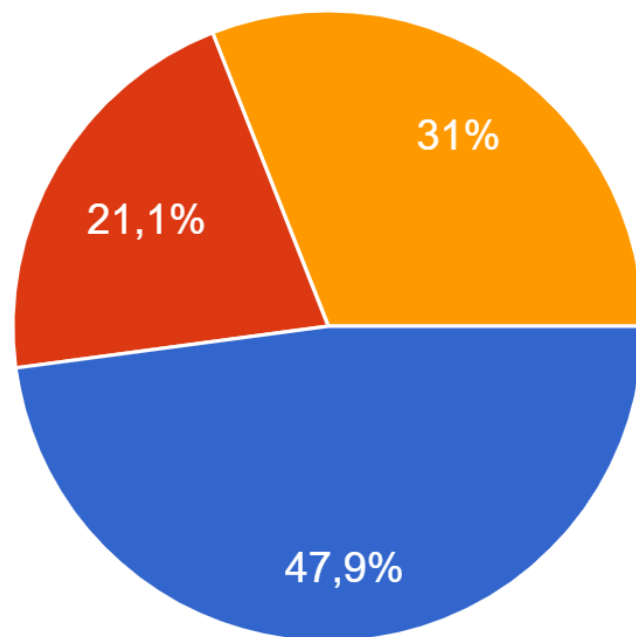


Perfil do entrevistado

Setor do entrevistado

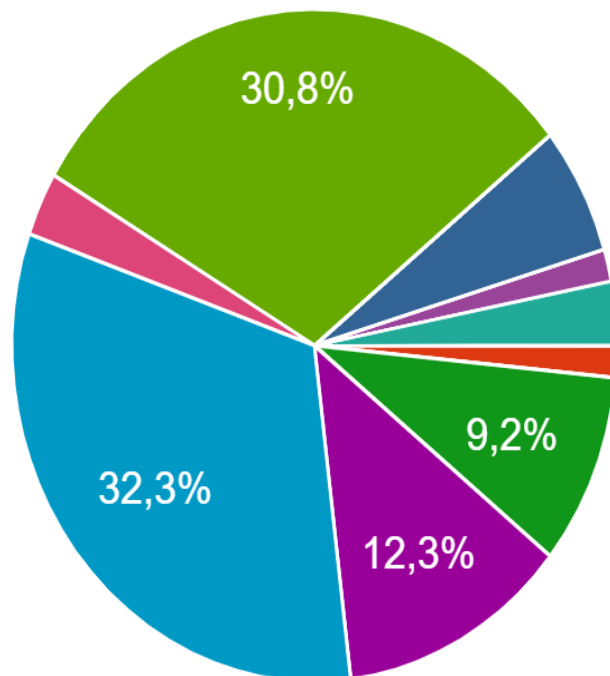
Qual setor representa?

71 respostas



- Setor Público
- Setor Produtivo
- Sociedade Civil Organizada

Escolaridade



- Ensino Fundamental Incompleto
- Ensino Fundamental Completo
- Ensino Médio Incompleto
- Ensino Médio Completo
- Curso Superior Incompleto
- Curso Superior Completo
- Especialização Incompleta
- Especialização Completa

- Mestrado Incompleto
- Mestrado Completo
- Doutorado Incompleto
- Doutorado Completo
- Outros



Insegurança local quanto ao momento político e econômico



Confiança abalada



Sociedade pouco organizada



Baixo senso coletivo



Falta de projetos e visão de longo prazo



DILEMAS



CIDADE
DORMITÓRIO

DILEMAS



**INVESTIMENTOS
NA CONSTRUÇÃO
CÍVIL**

DILEMAS



**CARTÃO
DE
VISITAS**



**CULTURA
INDIVIDUALISTA**

DILEMAS



**Amor
&
Ódio**



Demografia



Economia



Educação e Inovação



Indicadores Sociais



Infraestrutura e Habitação



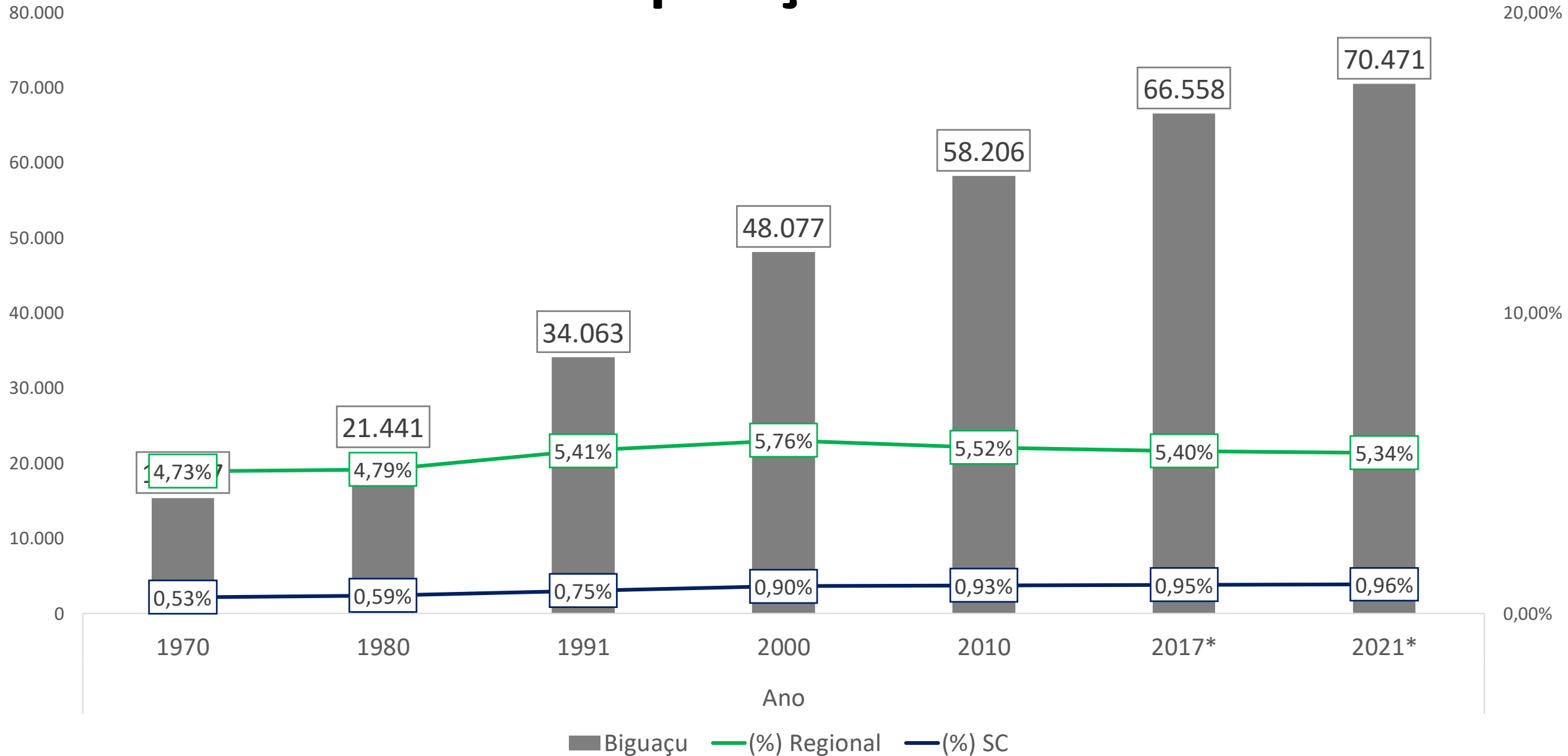
DEMOGRAFIA



DEMOGRAFIA

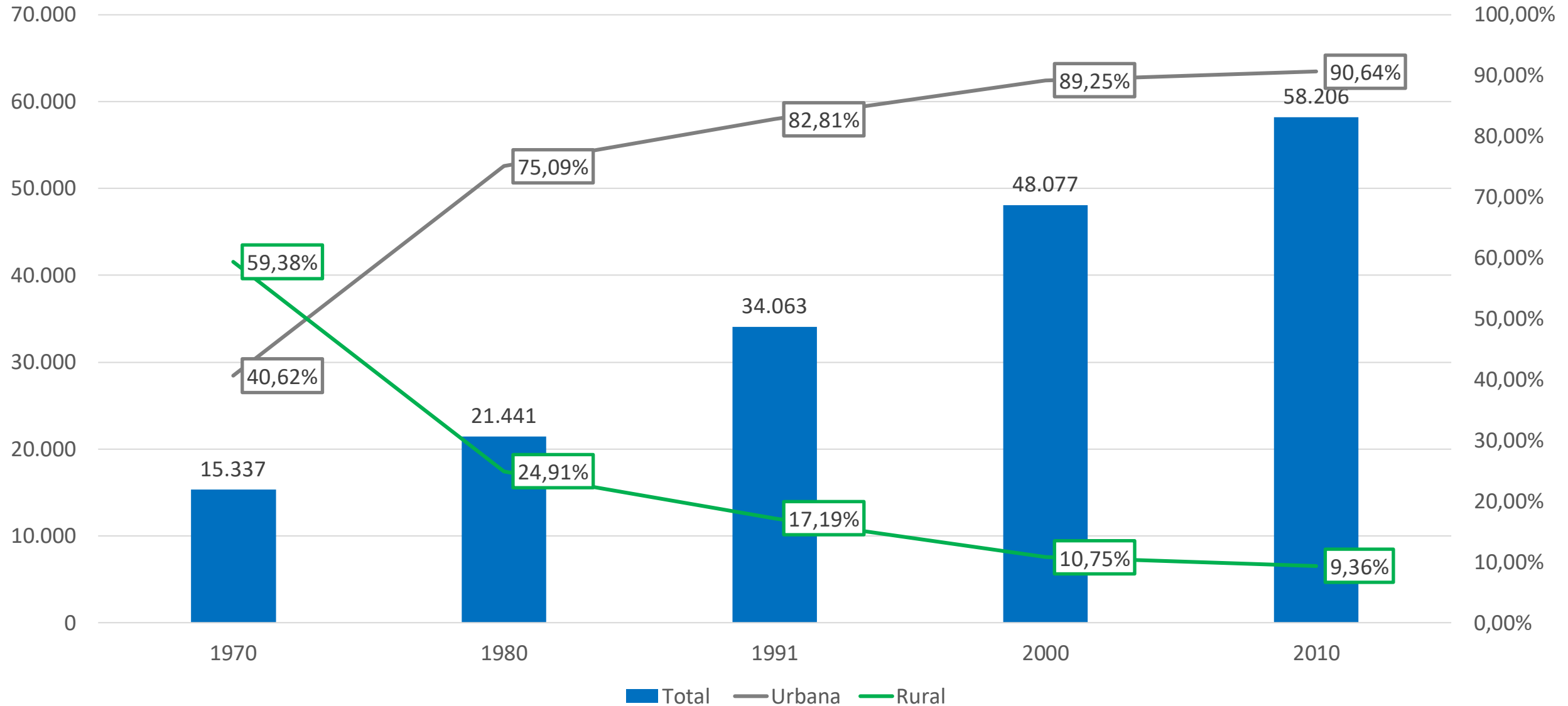
1. População
2. População residente - por situação domiciliar
3. População residente - por sexo
4. Taxa de natalidade
5. População por faixa etária
6. Razão dependência
7. Densidade Demográfica (Hab./Km²)

População

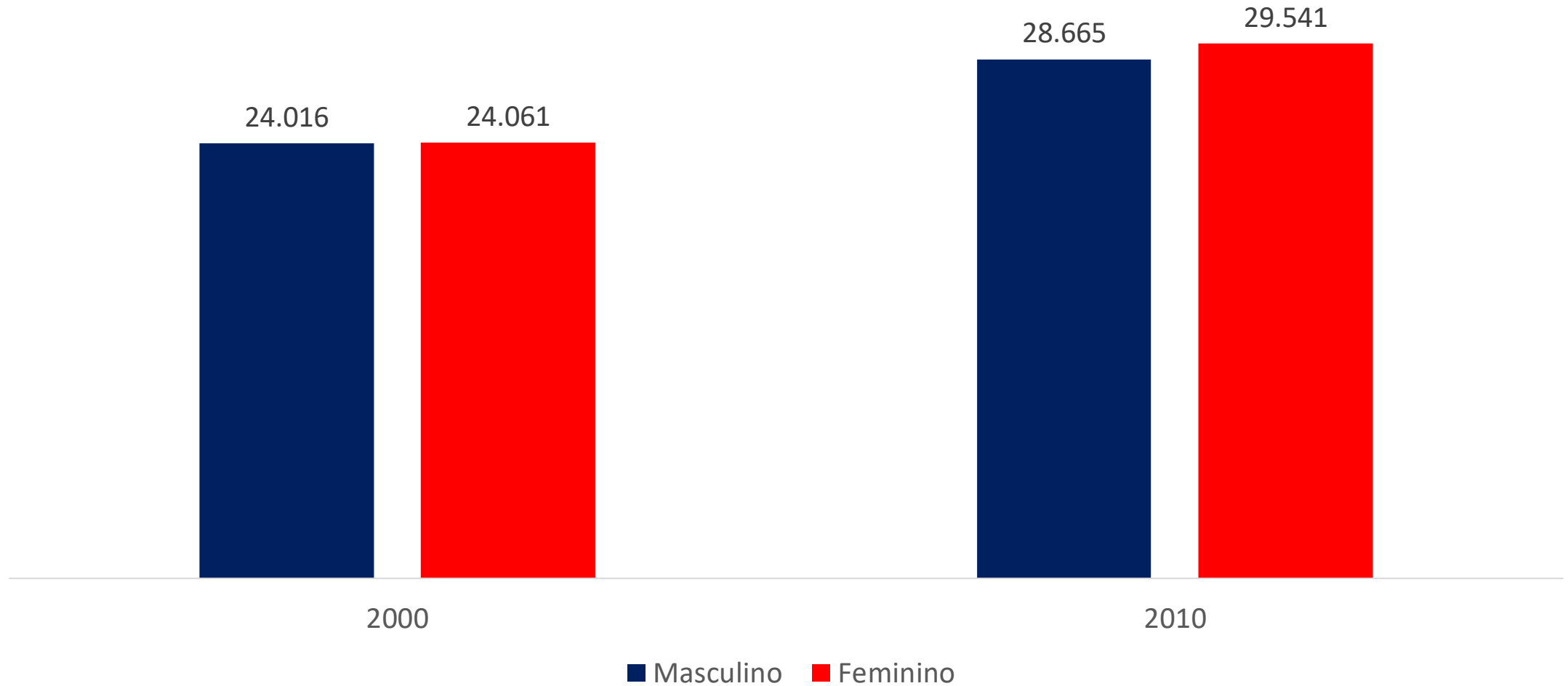


Fonte : IBGE – Censos Demográficos ; 2017-2021 – estimativa; Elaborado pelo Departamento de Economia e Estatística da FACISC

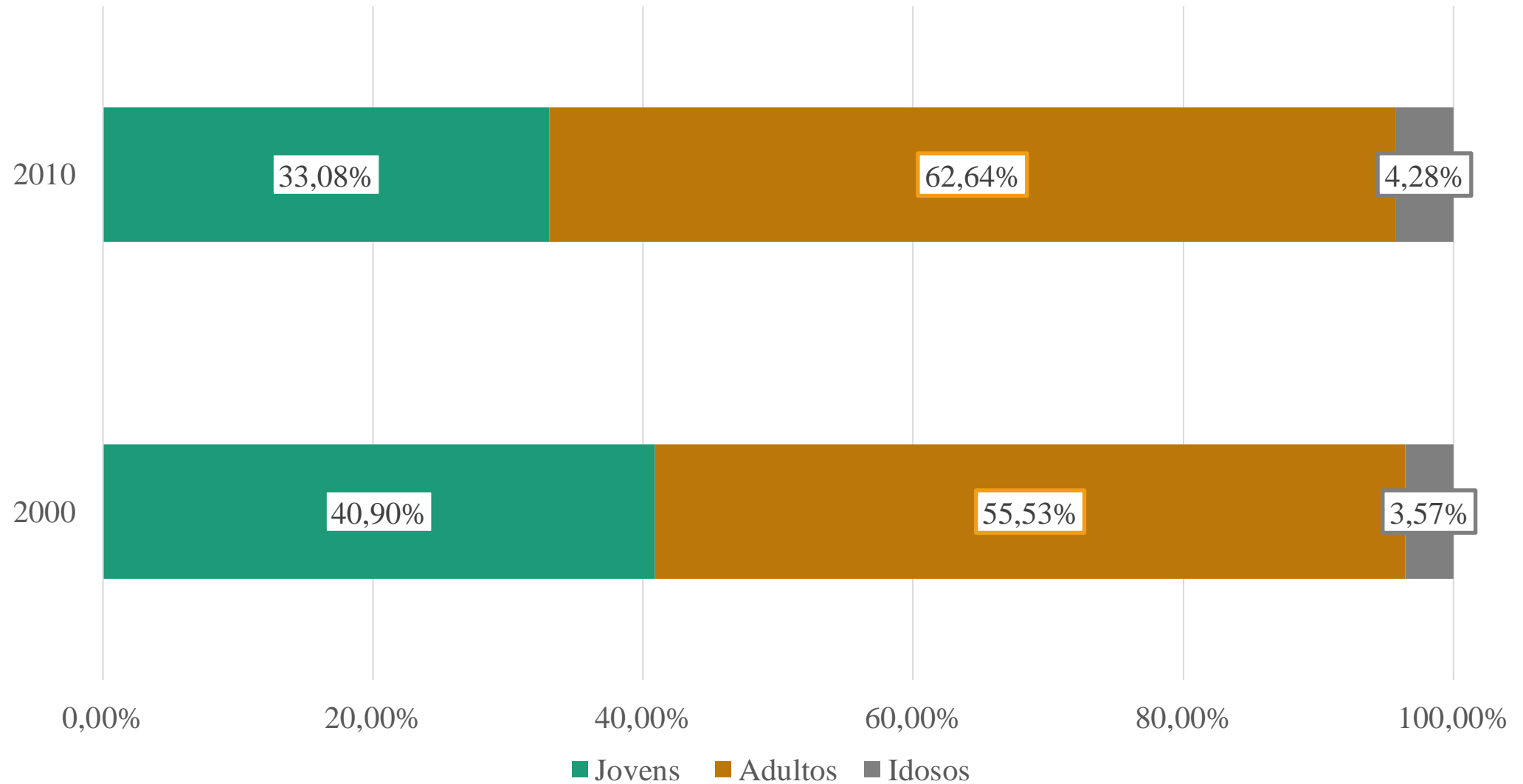
População residente - por situação domiciliar



População residente - por sexo

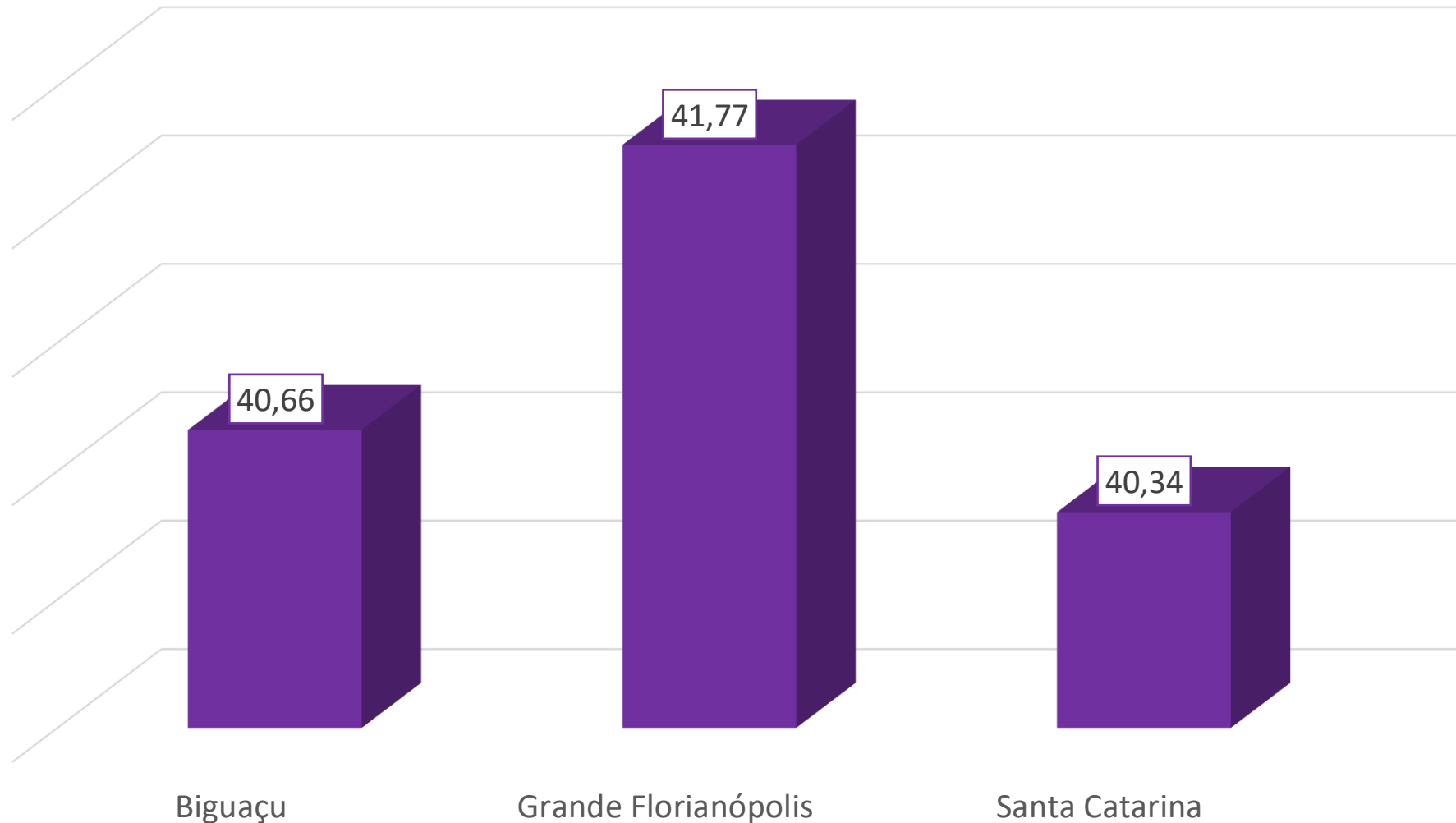


POPULAÇÃO POR FAIXA ETÁRIA

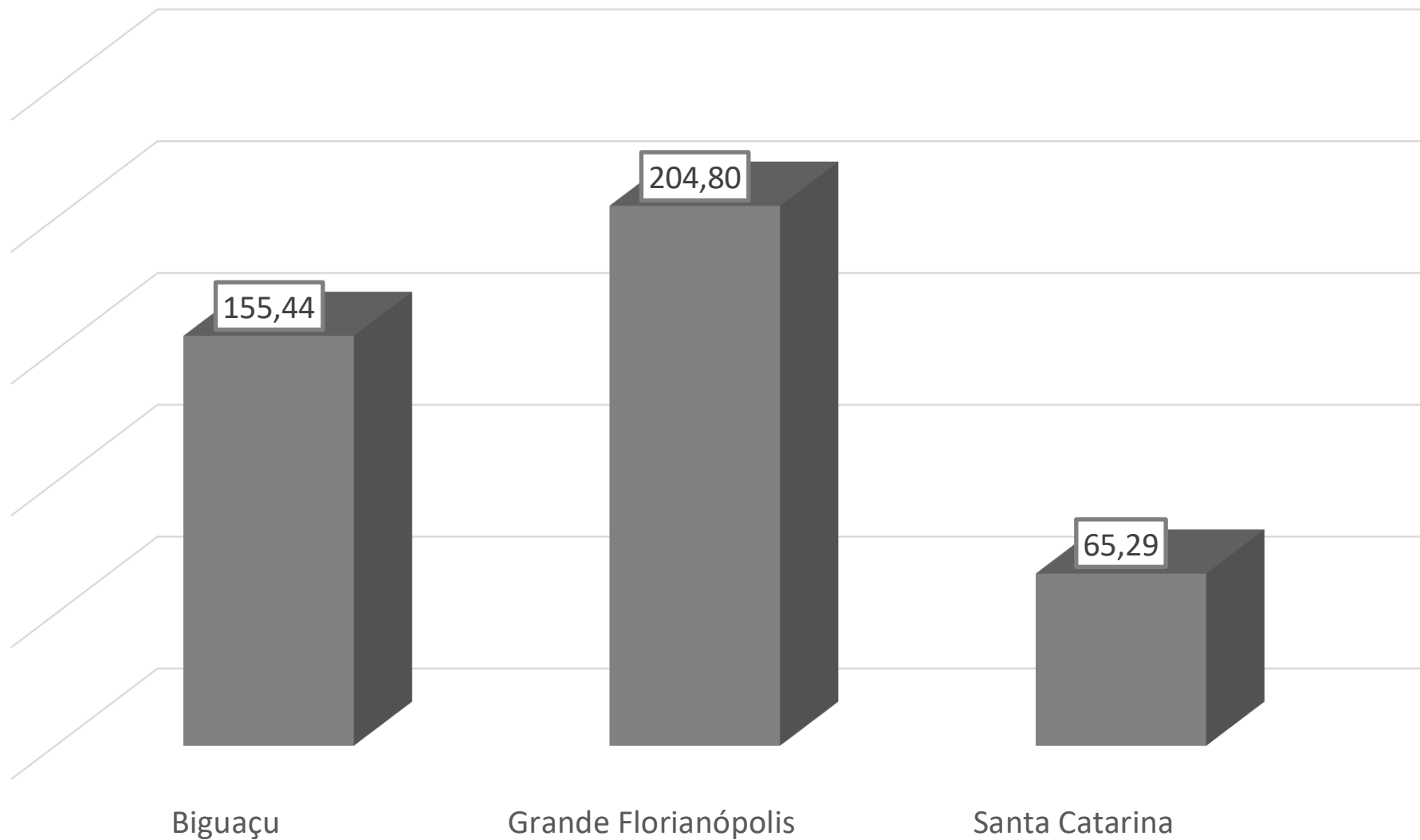


RAZÃO DEPENDÊNCIA - 2010

(População de 0-14 anos + População com 65 anos ou mais/População de 15-64 anos)



Densidade Demográfica (Hab./Km²) - 2010



Fortalezas

- Potencial de crescimento demográfico;
- Cidade é atrativa para aquisição de imóveis se comparado aos municípios vizinhos;
- Capacidade de absorver mão de obra;
- Razão de dependência abaixo da região e do estado, positiva para o desenvolvimento.

Fraquezas

- Baixo senso de pertencimento;
- Conceito de cidade dormitório;
- Qualidade e oferta de mão de obra. (5.55)

Pressupostos

- Biguaçu pode atrair pessoas com bom capital financeiro e intelectual para morar, em função do alto custo de vida nas cidades da região;
- A proximidade com a capital facilita a atratividade de pessoas e negócios.



EDUCAÇÃO E INOVAÇÃO

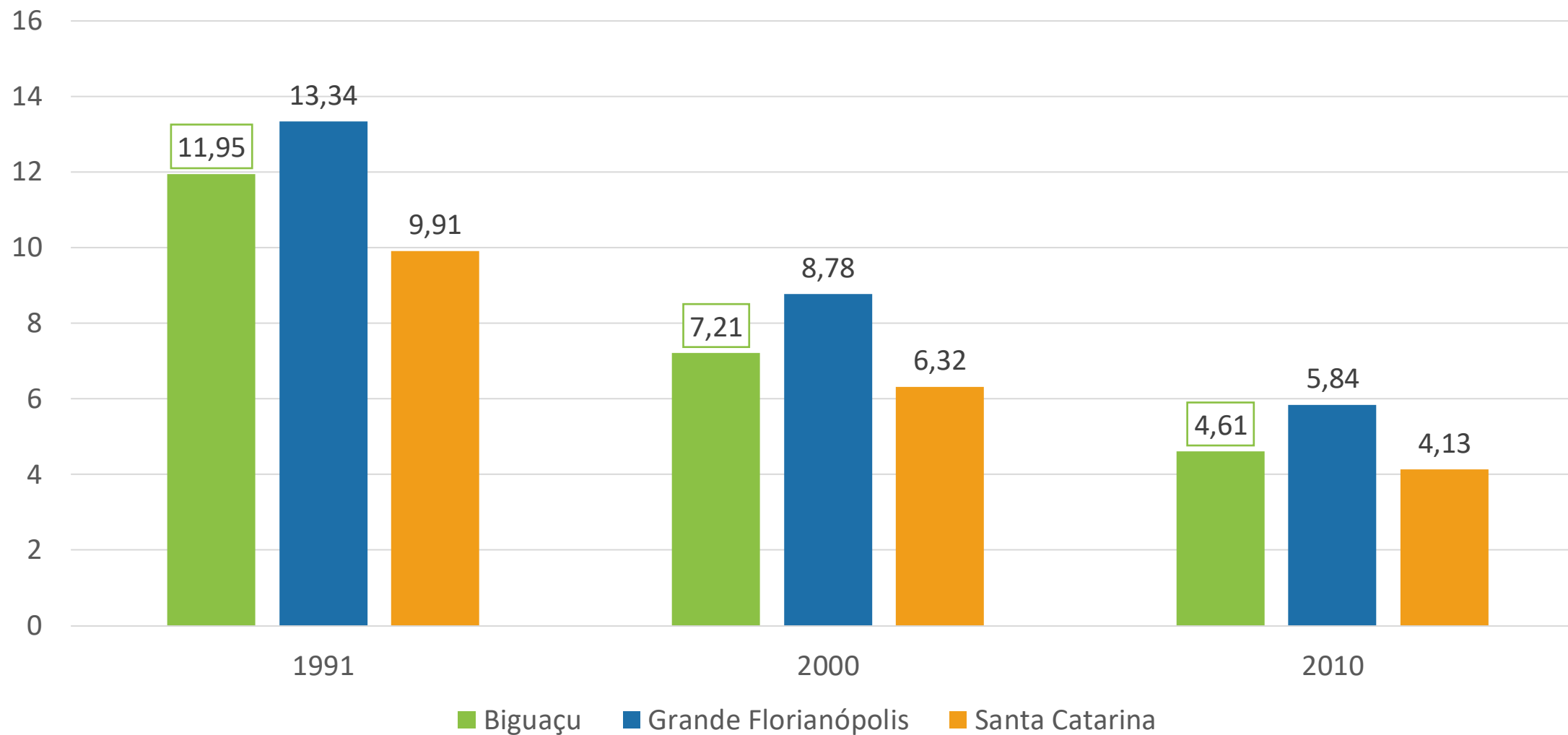




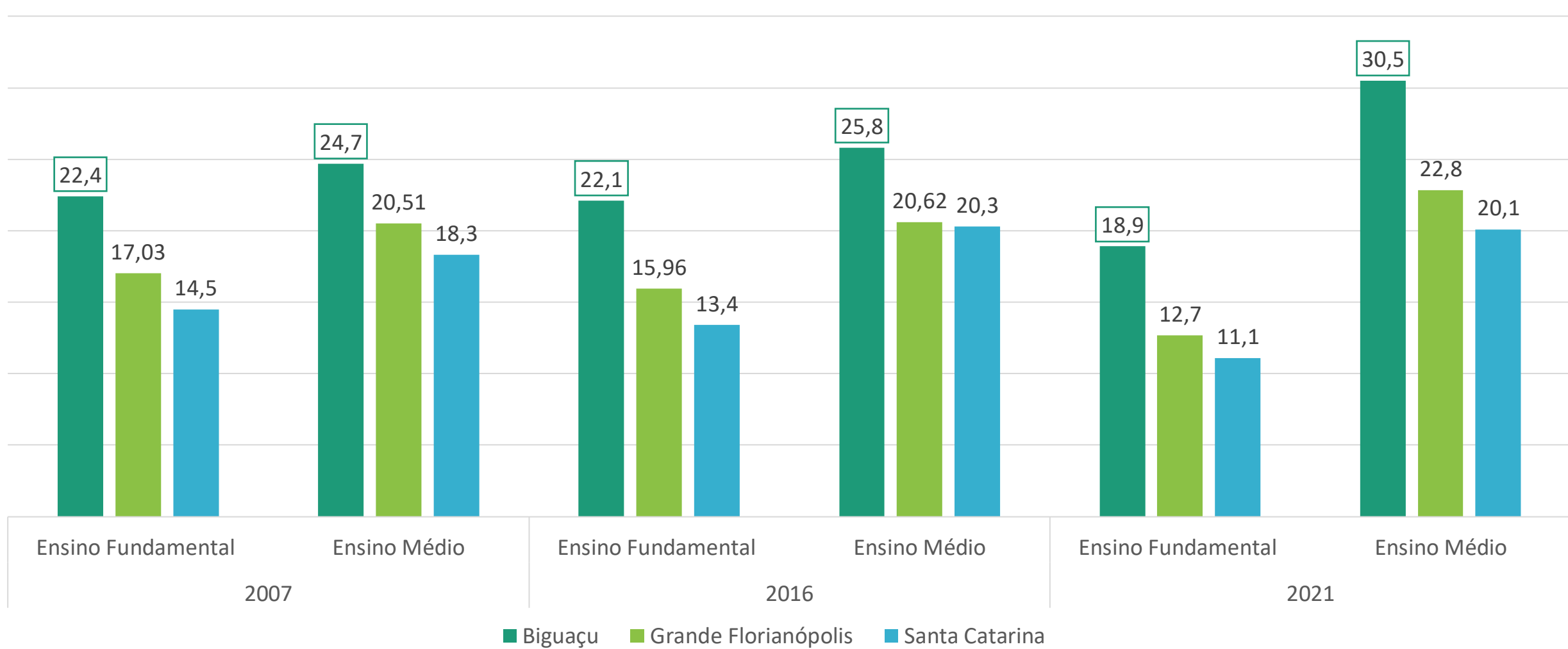
EDUCAÇÃO E INOVAÇÃO

1. Taxa de analfabetismo (%) – Pessoas com 15 anos ou mais Distorção Idade-Série
2. Taxa de Aprovação
3. Taxa de abandono escolar (2007 e 2016)
4. Índice de Desenvolvimento da Educação Básica (IDEB) Anos Iniciais e Finais (1º/9ºano)
5. Pessoas de 25 anos ou mais com ensino superior (%)
6. Empregos no setor de P&D
7. Depósitos e Concessões para registro de Propriedade Intelectual

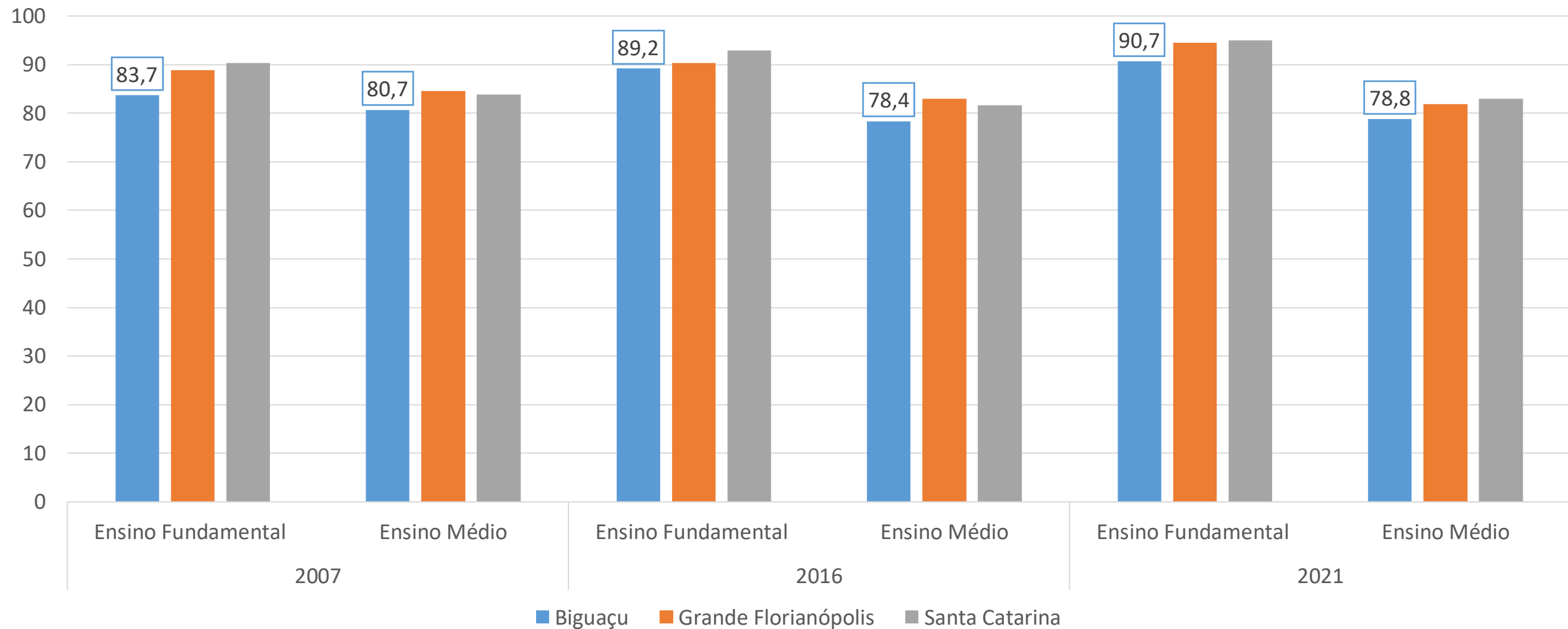
Taxa de analfabetismo (%) – Pessoas com 15 anos ou mais



Distorção Idade-Série

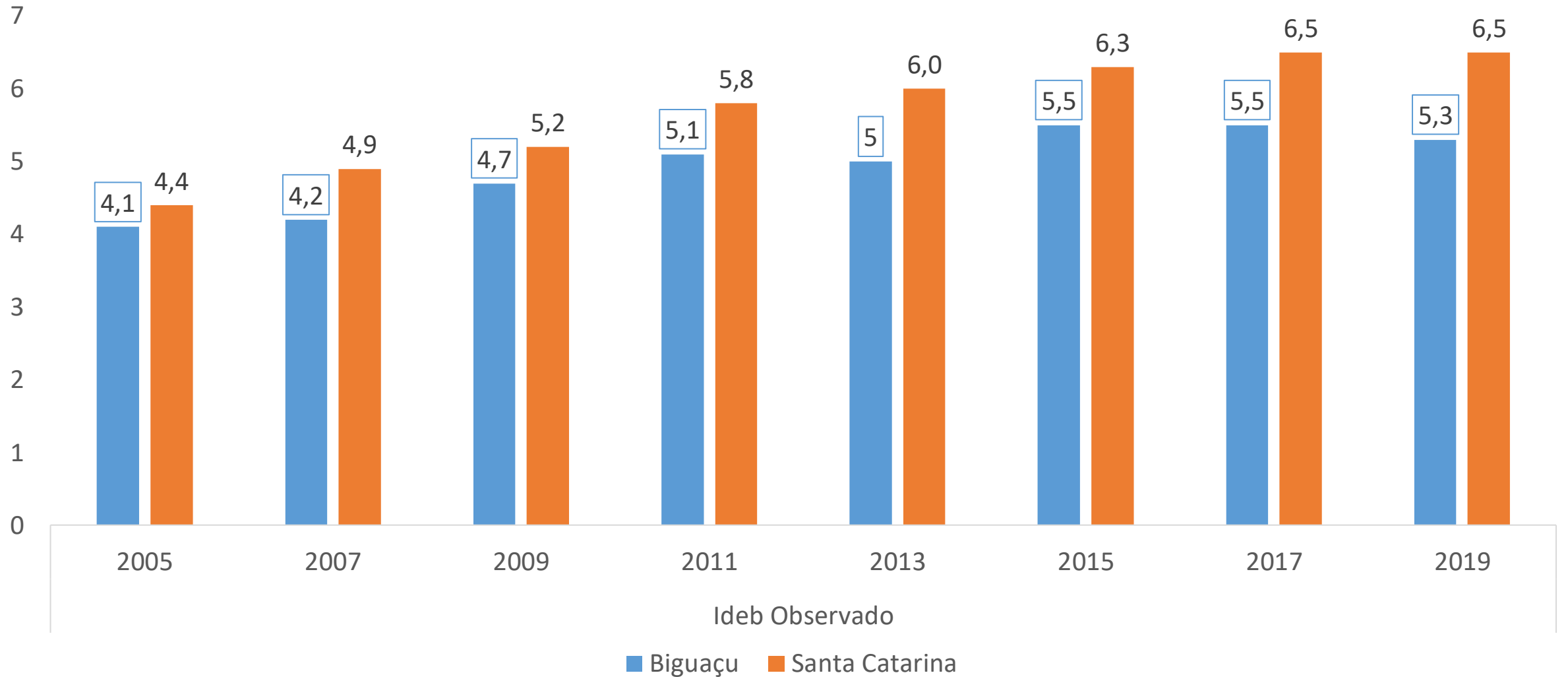


Taxa de aprovação



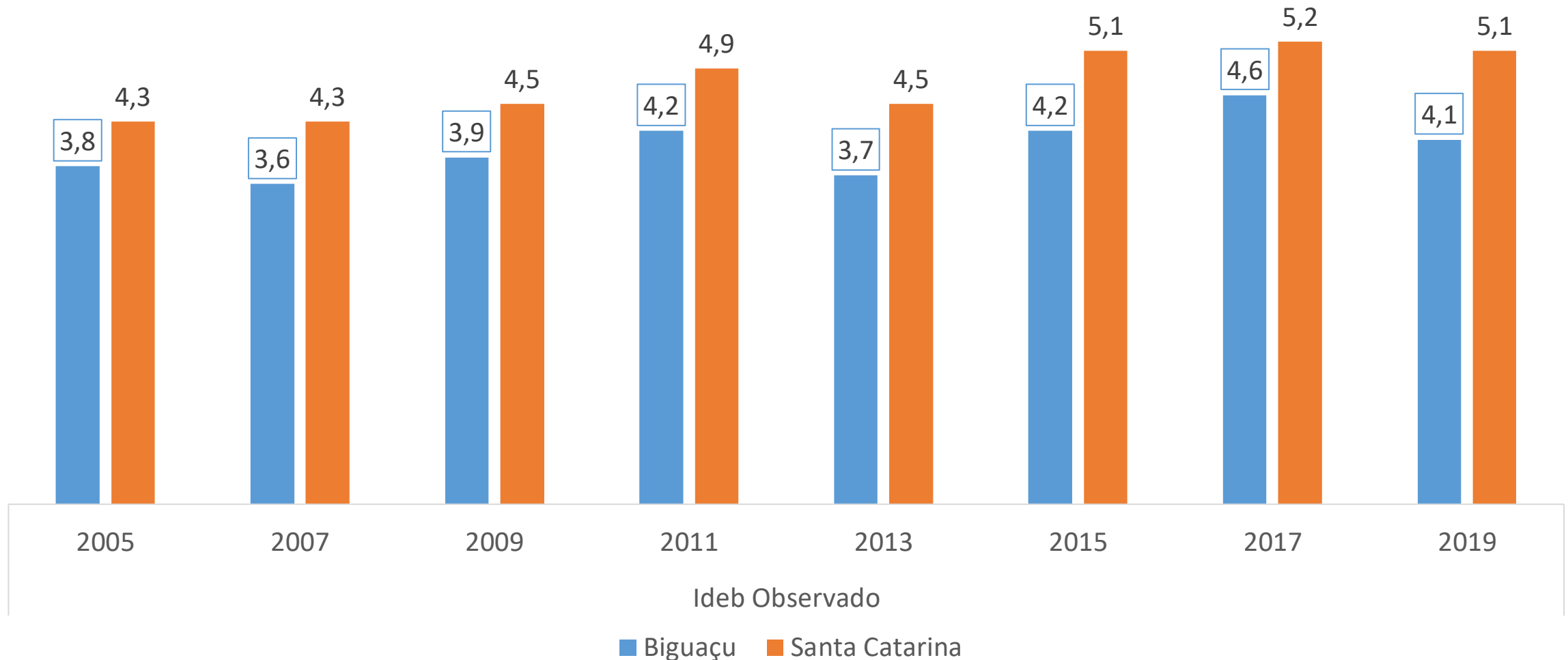
Índice de Desenvolvimento da Educação Básica (IDEB)

Anos Iniciais (4º/5ºano)

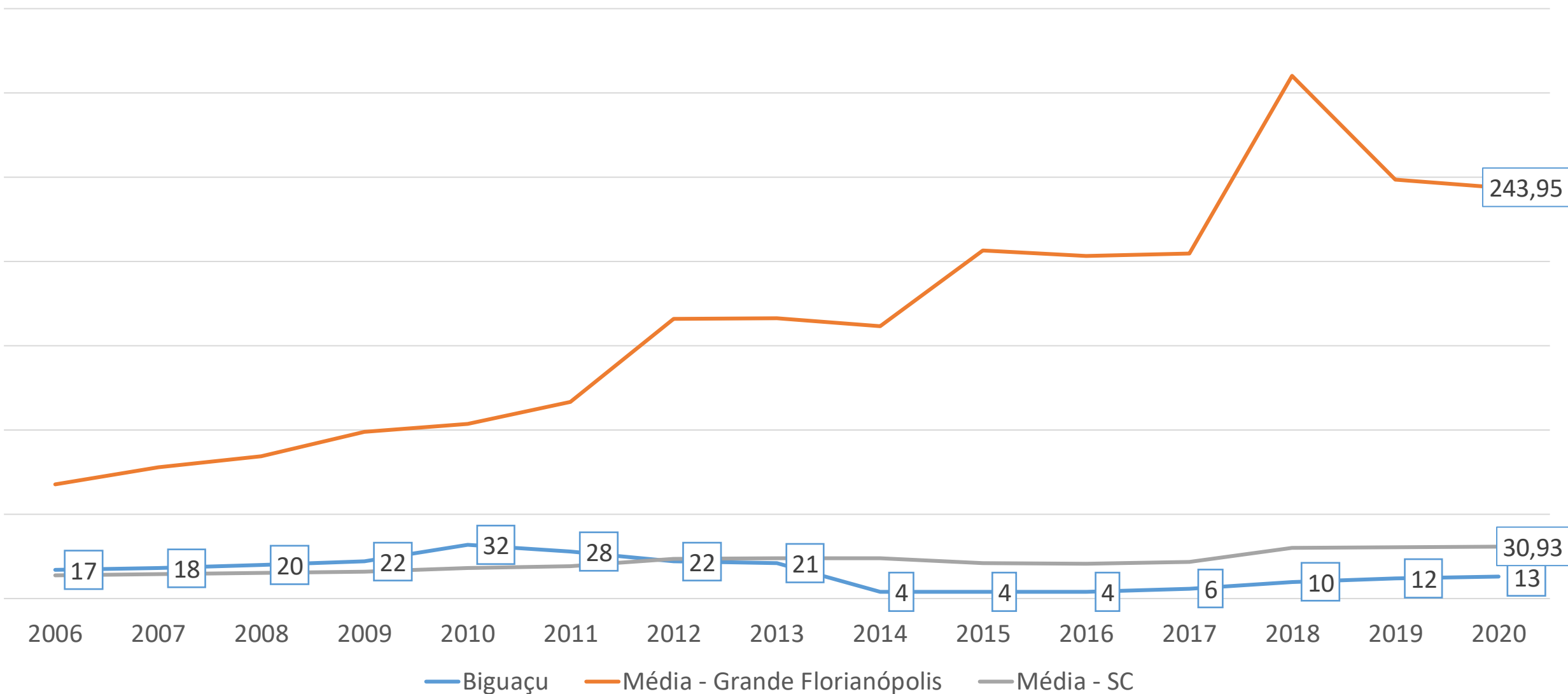


Índice de Desenvolvimento da Educação Básica (IDEB)

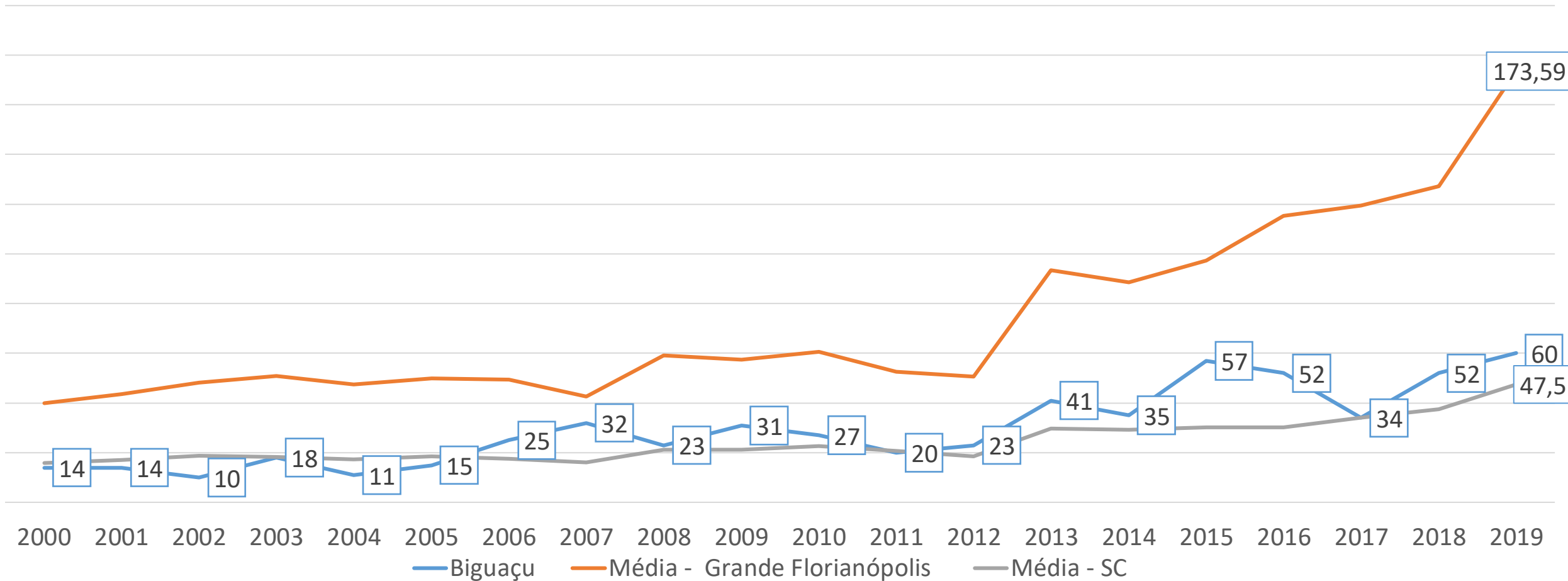
Anos Finais (8º/9º ano)



Empregos no setor de P&D



Depósitos para registro de Propriedade Intelectual



Fortalezas

- Presença de uma universidade;
- CITEB;
- Sistema educacional é relativamente bem avaliado; (6.9)
- Condição local de gerar empregos na área de P&D;
- Oferta de vagas nas escolas.

Fraquezas

- Os cursos de graduação existentes possuem oferta de mão de obra saturada no município;
- Sistema educacional é tradicional e não atende as demandas de mercado;
- O território não aproveita as oportunidades existentes no eixo da inovação. (5.7)
- Os jovens apresentam baixa motivação para o Empreendedorismo; (6.1)

Pressupostos

- O município não prepara os jovens para as oportunidades de mercado existentes no território (local e regional);
- A oferta de ensino universitário não atende a demanda das empresas locais; (5.8)
- Ausência do ensino técnico/profissionalizante; (5.15)
- Baixa oferta de treinamentos e capacitações para qualificação da mão de obra; (5.0)
- Importância de melhor aproveitar a infraestrutura existente do campus universitário;
- Atuar com os temas de educação empreendedora, cooperativa, financeira, ambiental e atividades náuticas;
- Conhecimento/saberes conexões com o mar/rio;
- Integração do novo ensino médio com as disciplinas técnicas.



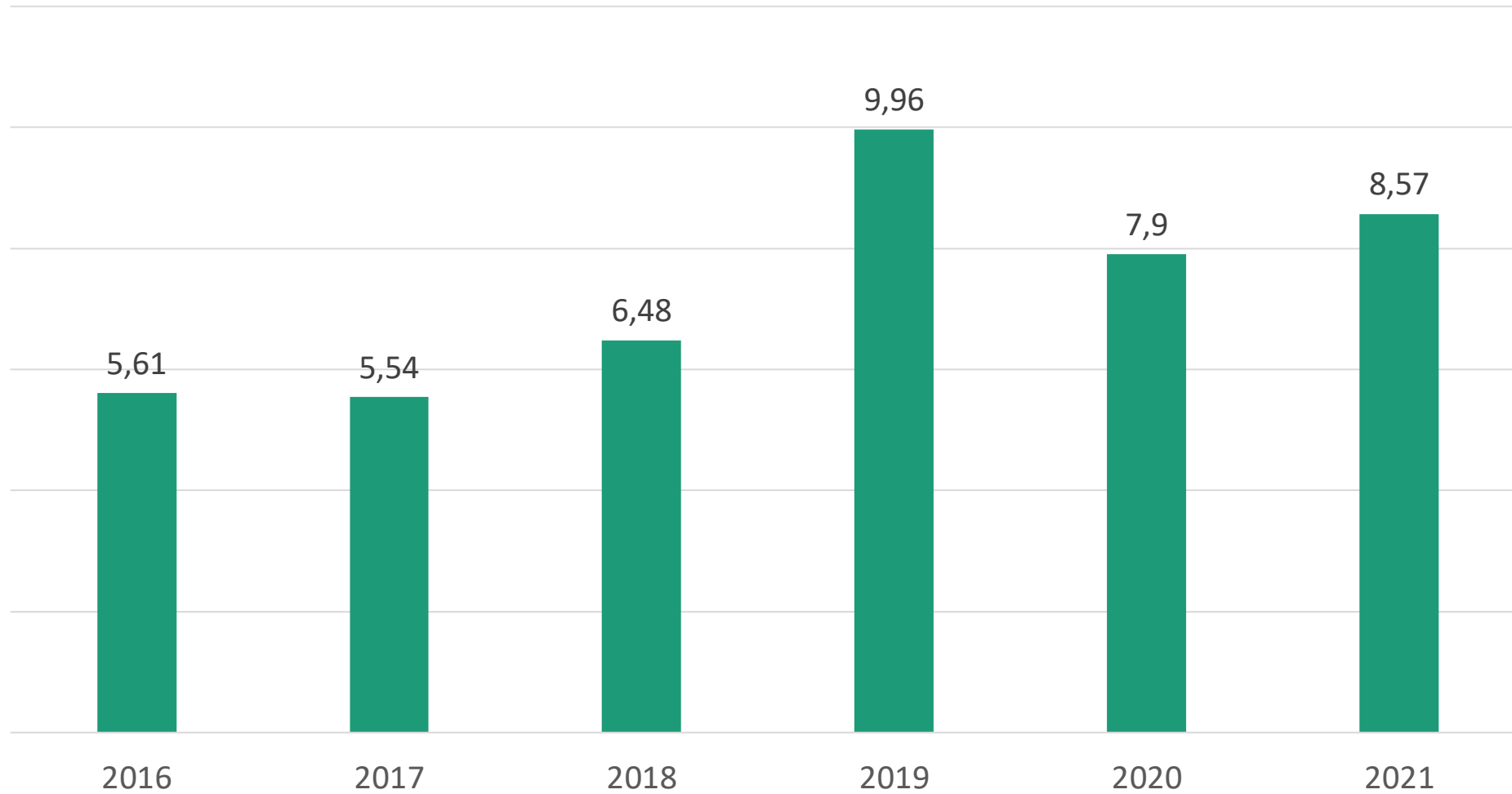
INDICADORES SOCIAIS



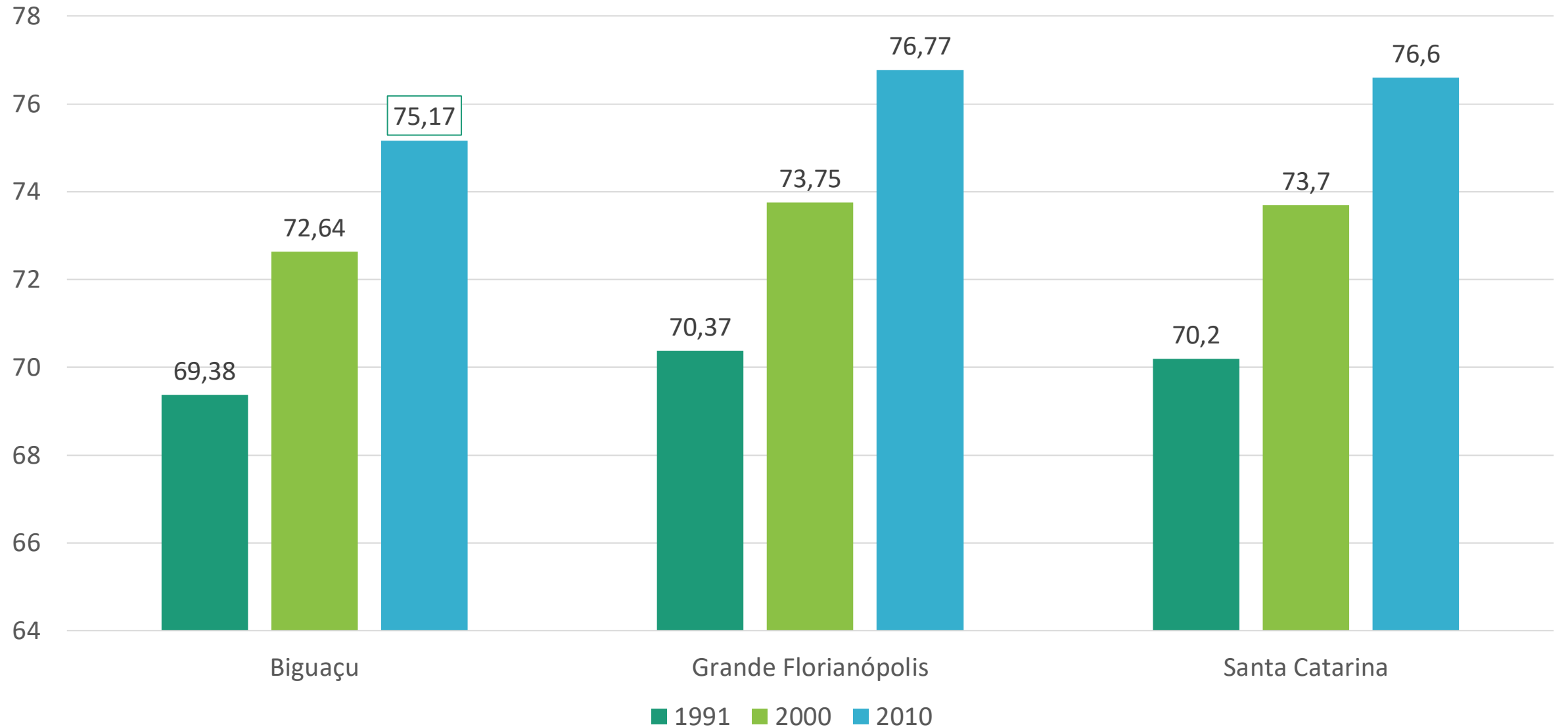
INDICADORES SOCIAIS

1. (%) de crianças extremamente pobres
2. Esperança de vida ao nascer
3. Mortalidade Infantil
4. Índice de Desenvolvimento Humano Municipal (IDM-M)
5. Índice de Desenvolvimento Municipal Sustentável e suas dimensões – 2020
6. Porcentagem (%) de domicílios em situação de pobreza
7. (famílias que possuem até 1/4 de salário mínimo per capita)
8. Renda per Capita (R\$)
9. Número de Famílias no Cadastro Único (CadÚnico) que possuem renda de até 1/2 salário mínimo per capita
10. Número de famílias beneficiárias do Bolsa Família e Montante (R\$) repassado
11. Índice de Gini

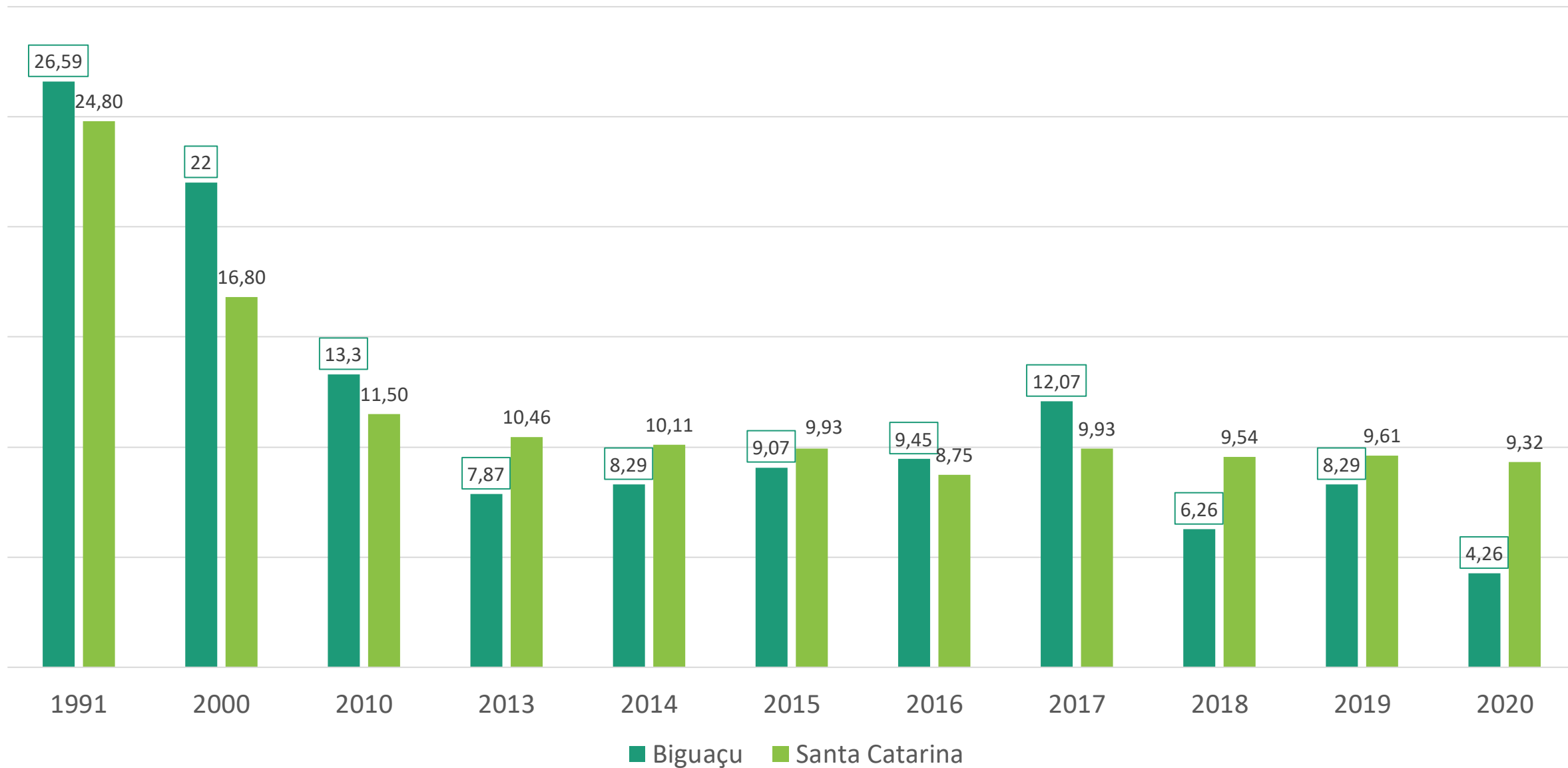
(%) de pessoas extremamente pobres



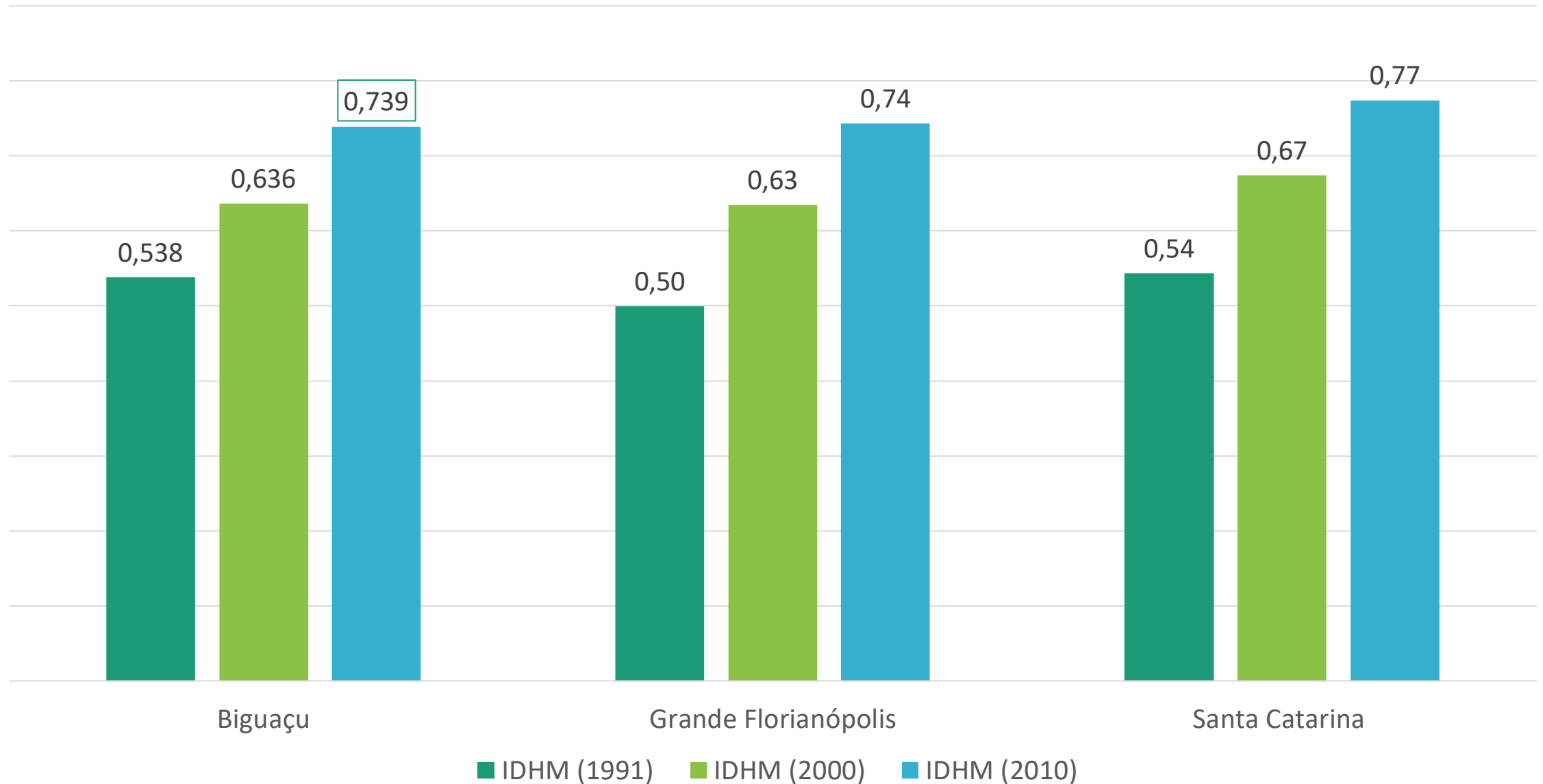
Esperança de vida ao nascer



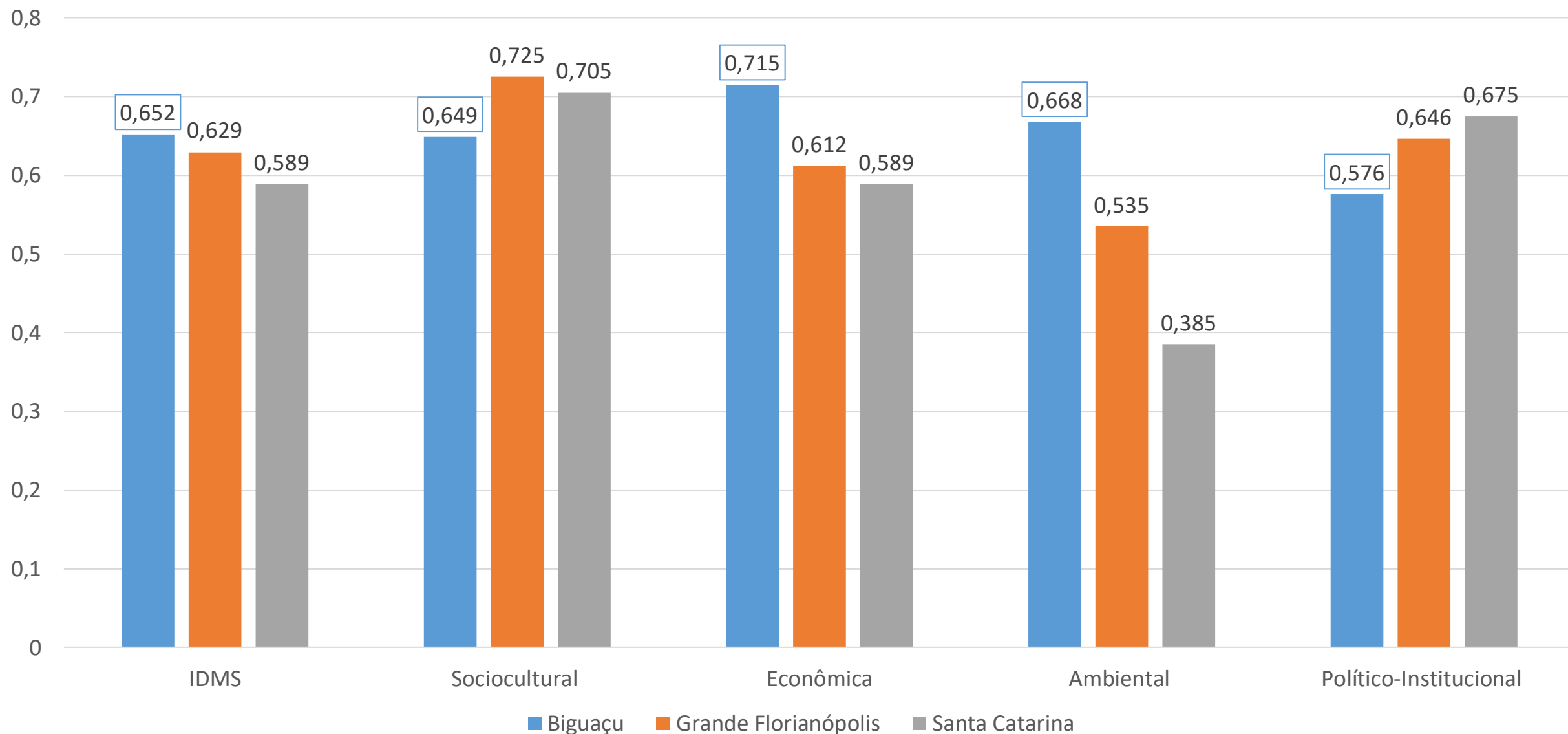
Mortalidade Infantil



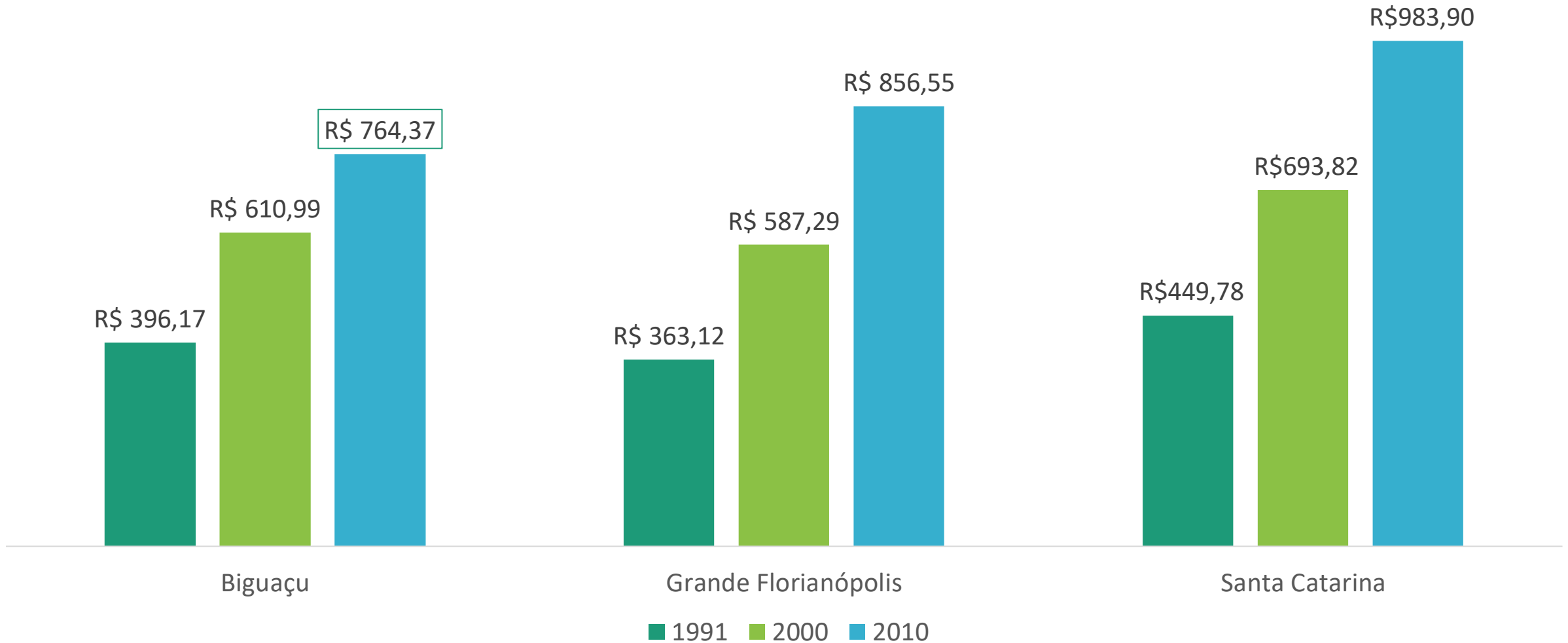
Índice de Desenvolvimento Humano Municipal (IDH-M)



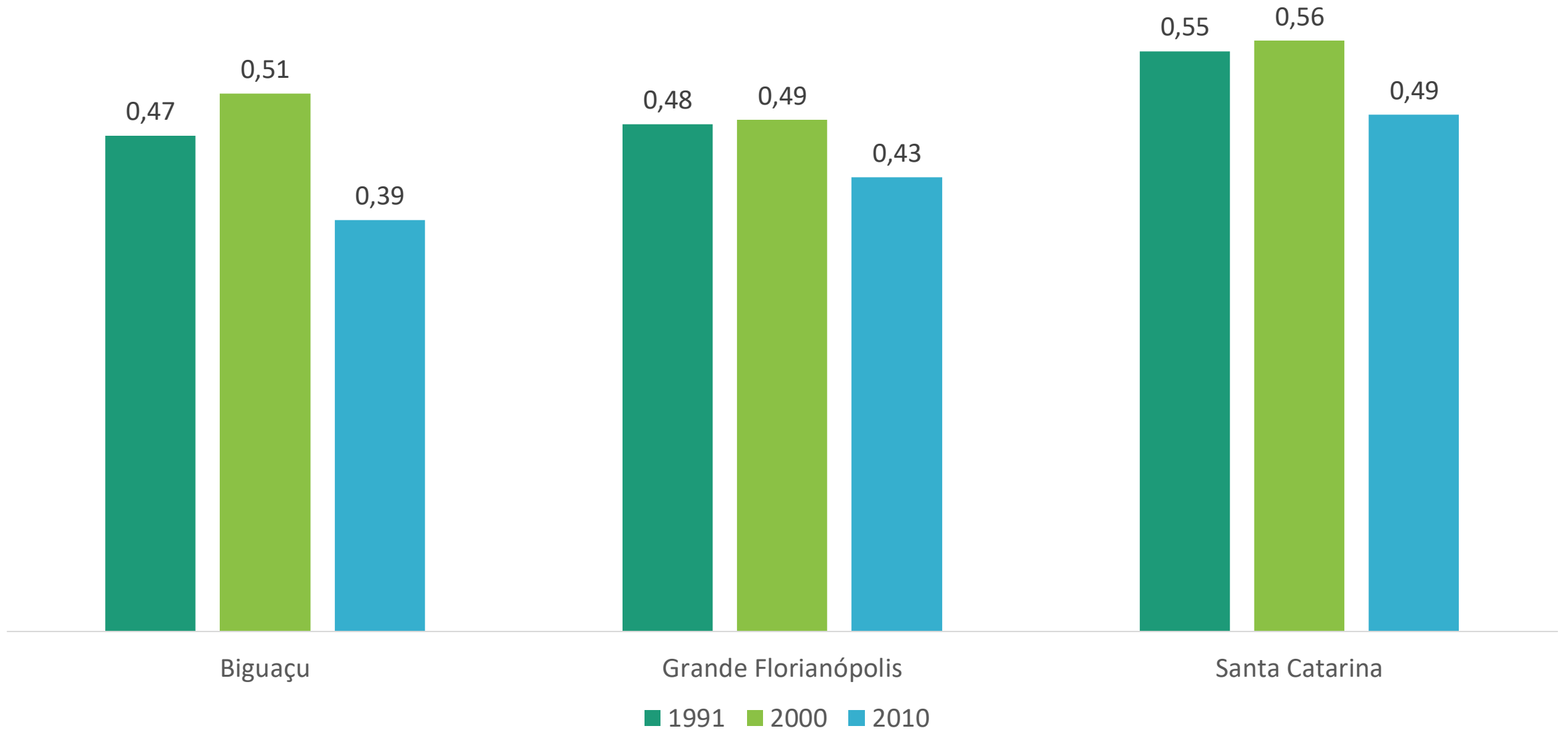
Índice de Desenvolvimento Municipal Sustentável e suas dimensões – 2020



Renda per Capita (R\$)



Índice de Gini



Fortalezas

- Boa infraestrutura de saúde;
- Hospital com boa capacidade;
- Cidade vive um período de pleno emprego;
- Oferta de serviços básicos.

Fraquezas

- Qualidade do atendimento na saúde pública; (5.33)
- Renda per Capta abaixo da média regional e estadual ;
- Ausência de políticas públicas para o setor cultural, entretenimento e lazer.

Pressupostos

- Renda Per capita abaixo da média;
- Mortalidade infantil abaixo da média do estado (4,29 Biguaçu & 9.32 SC);
- Sobram vagas de emprego;
- Importância do fortalecimento da cultura local(saberes e fazeres), patrimônio material e imaterial;
- Criação de espaços de lazer e entretenimento.



INFRAESTRUTURA E HABITAÇÃO

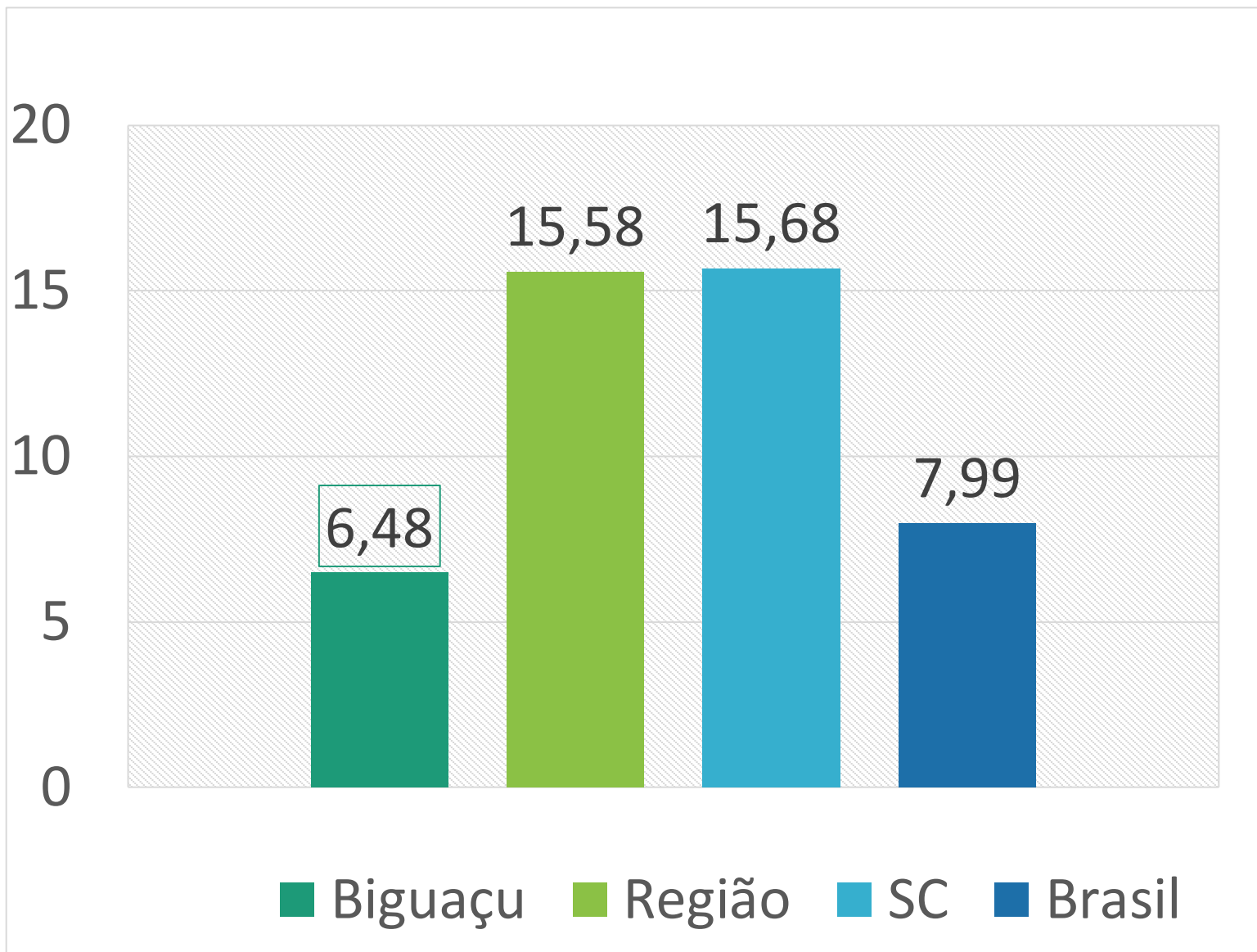


INFRAESTRUTURA E HABITAÇÃO

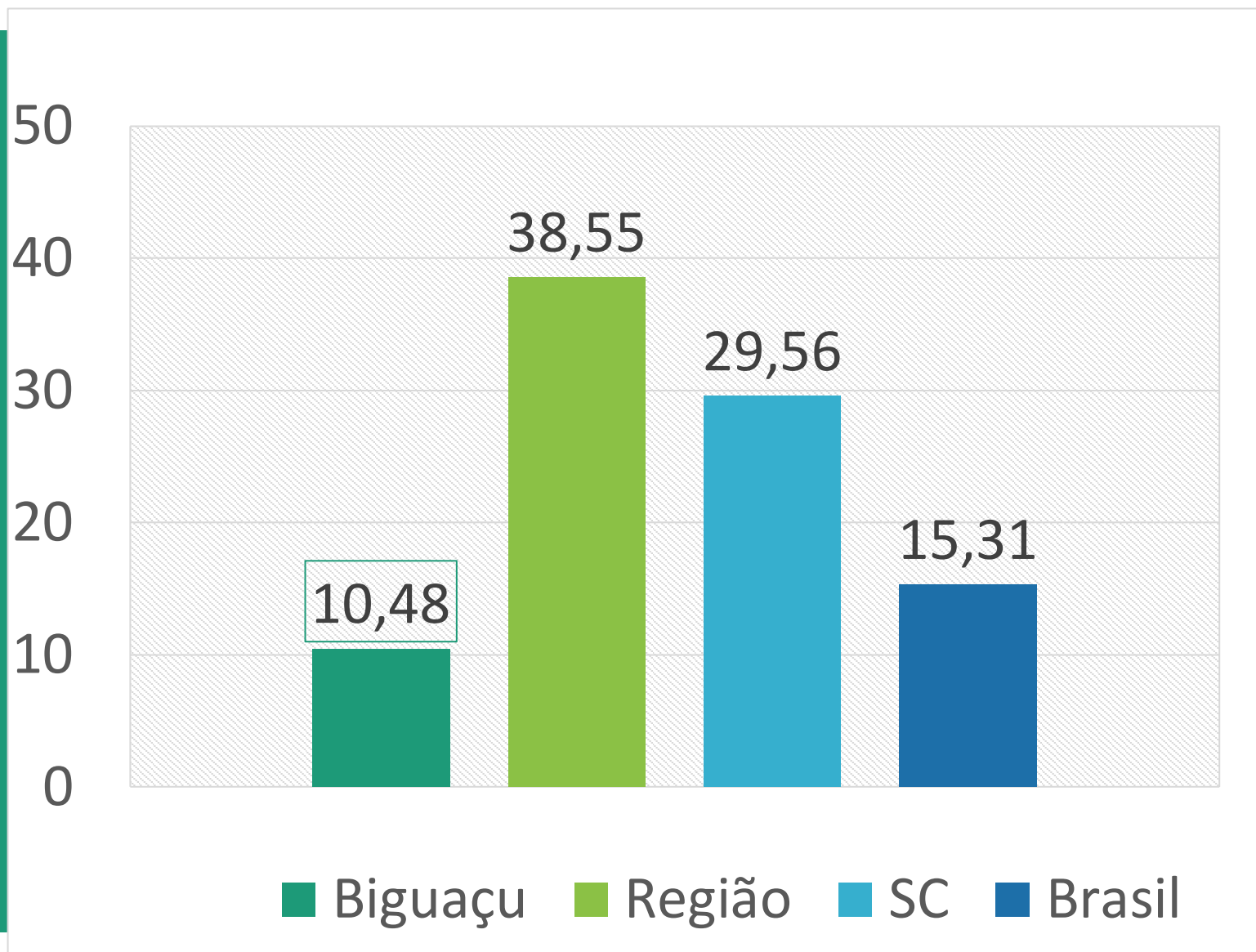
1. (%) da população em domicílios com água encanada
2. (%) da população urbana com coleta de lixo
3. Massa recuperada per capita recicláveis* em relação à população urbana
4. (%) da população em domicílios com esgotamento sanitário
5. Índice de esgoto tratado referido à água consumida
6. Frota de veículos
7. Número de habitantes por Frota de veículos

- Massa recuperada per capita recicláveis* em relação à população urbana

- KG/HAB/ANO

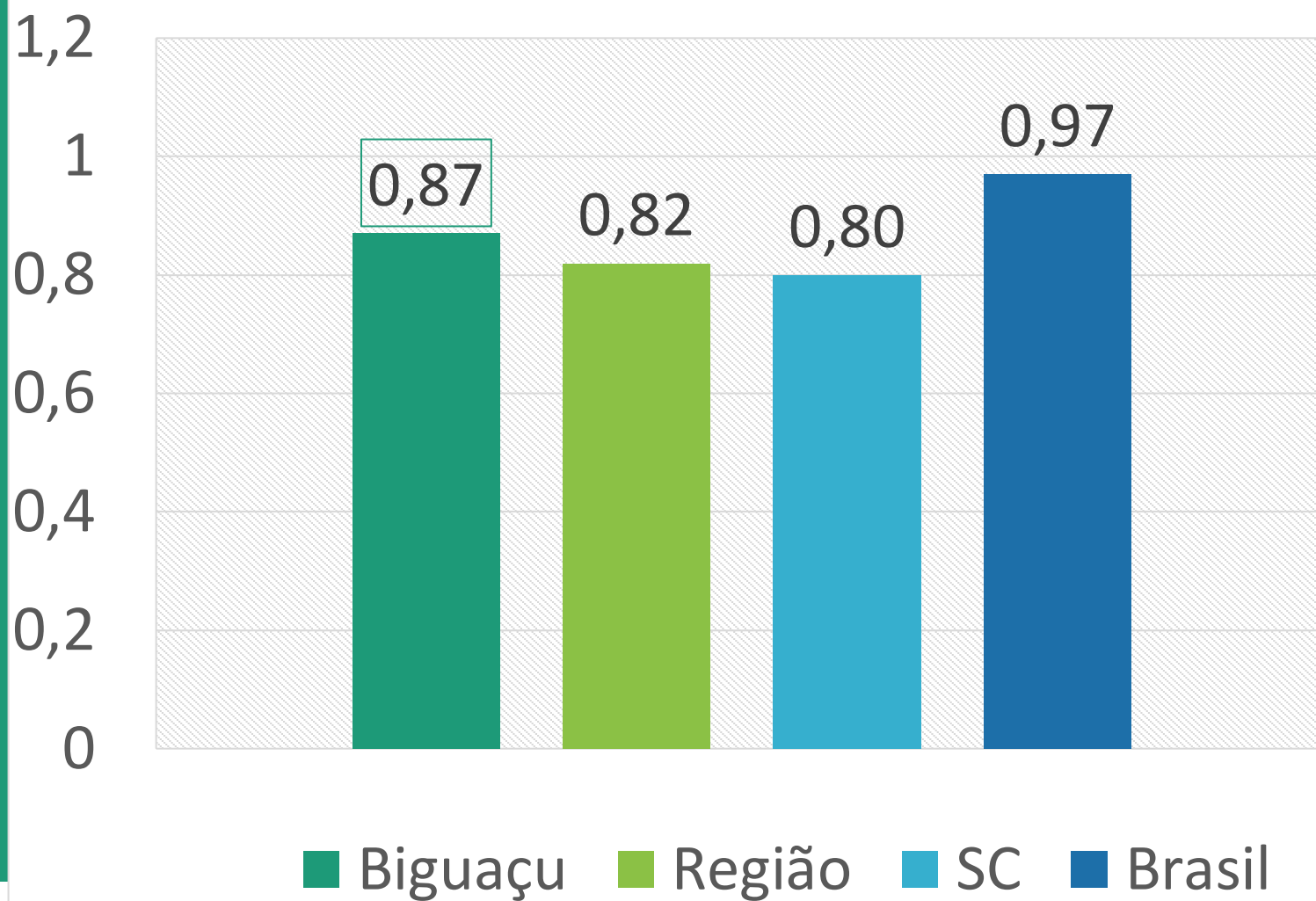


- Massa per capita de materiais recicláveis via coleta seletiva
- KG/HAB/ANO

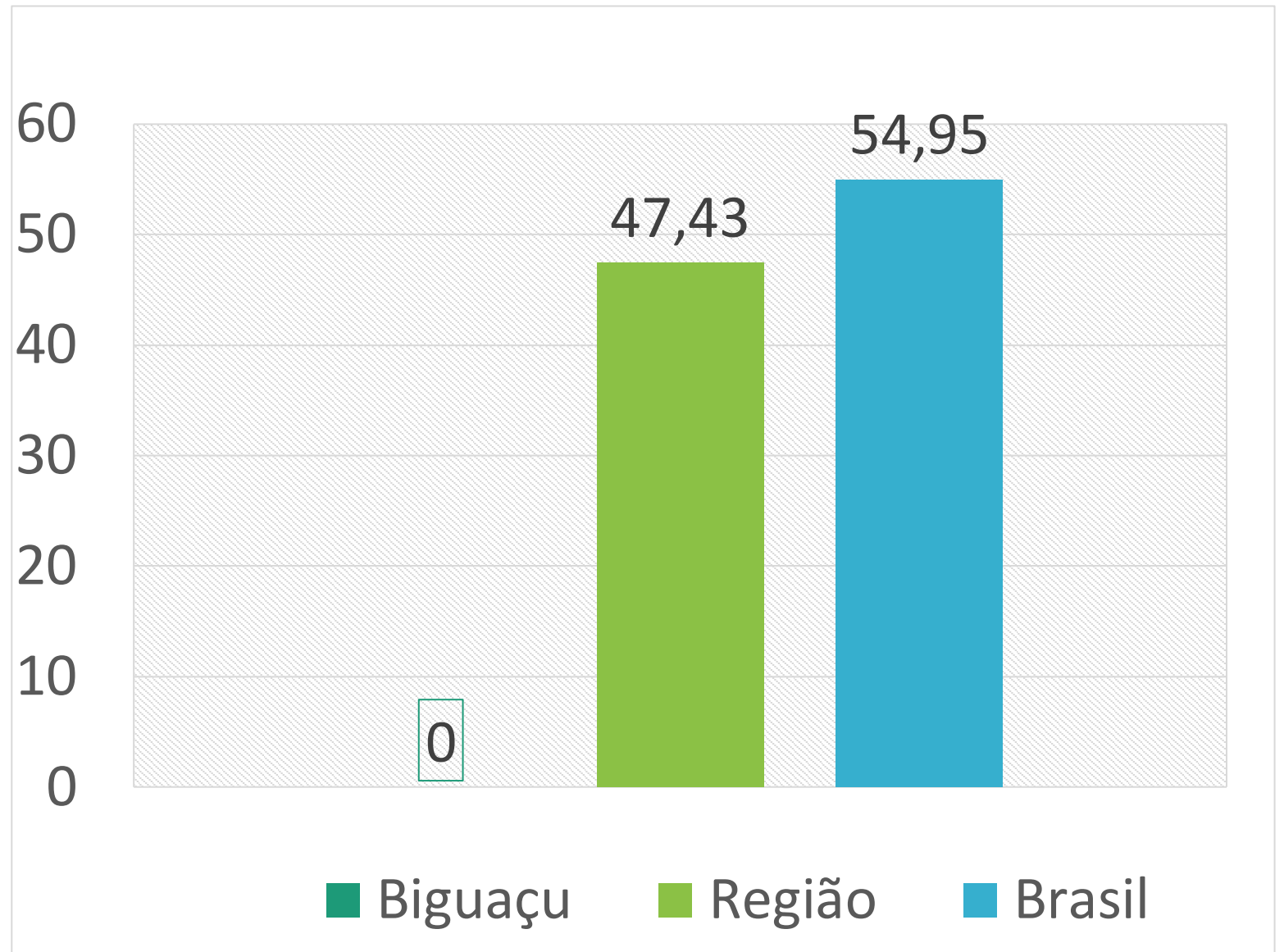


- Massa coletada total per capita

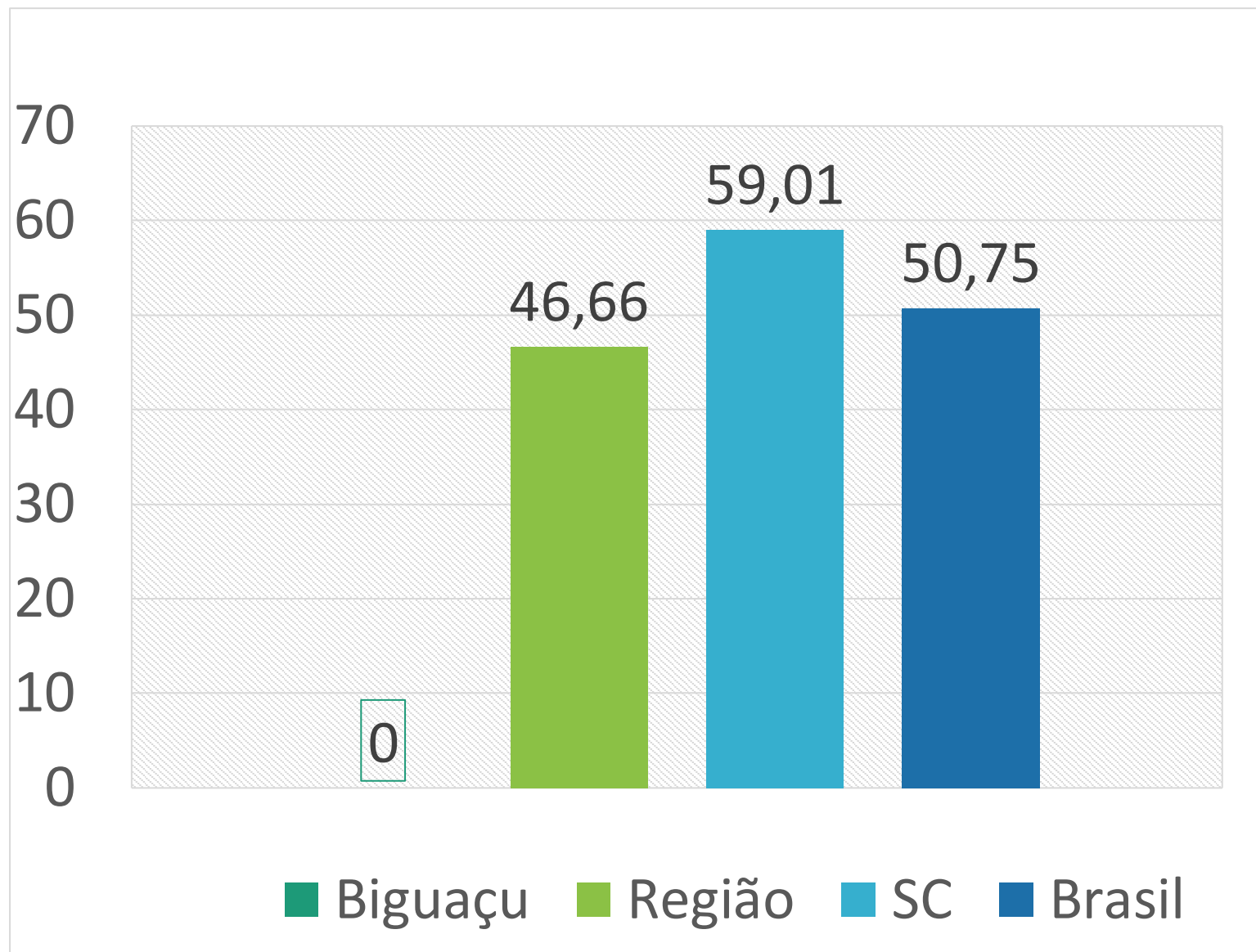
- KG/HAB/DIA



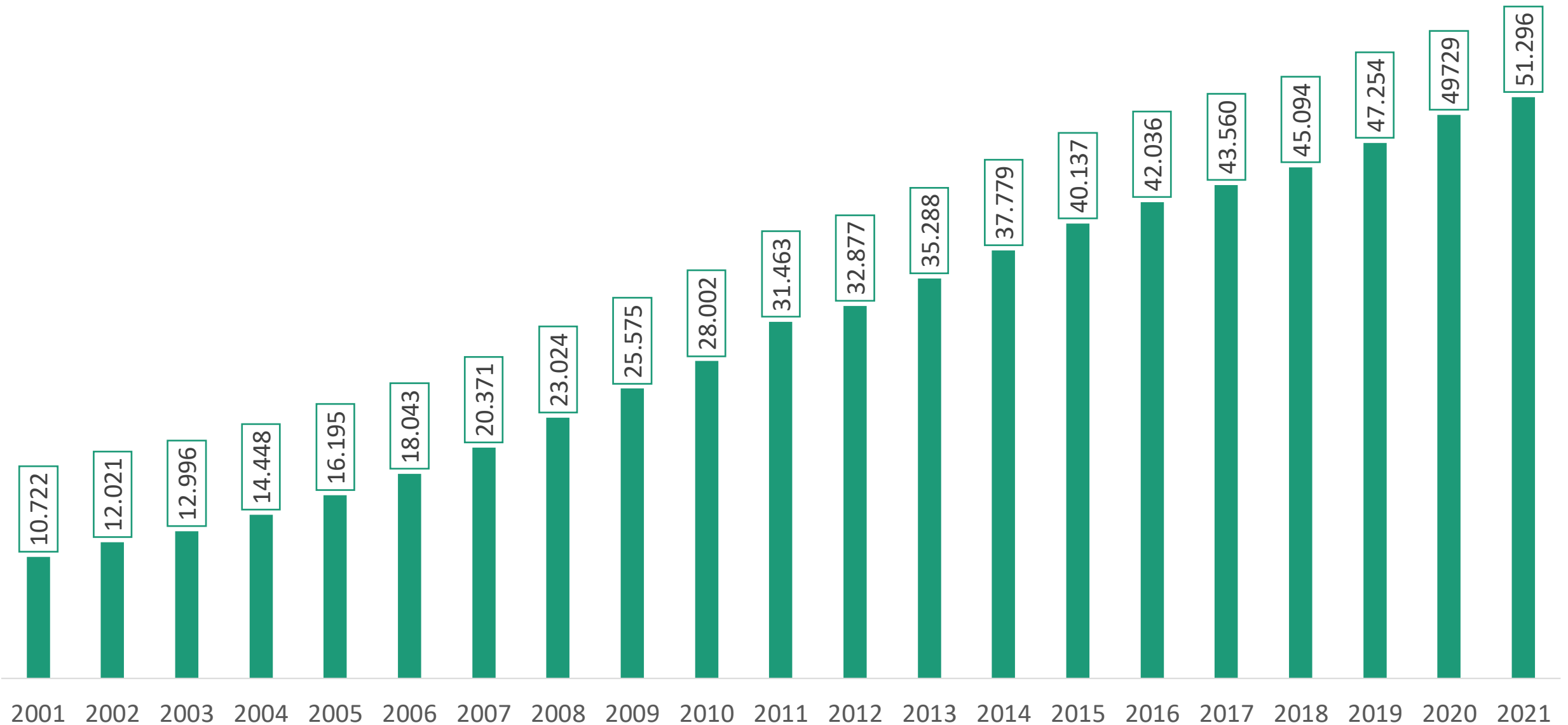
(%) da
população em
domicílios com
esgotamento
sanitário



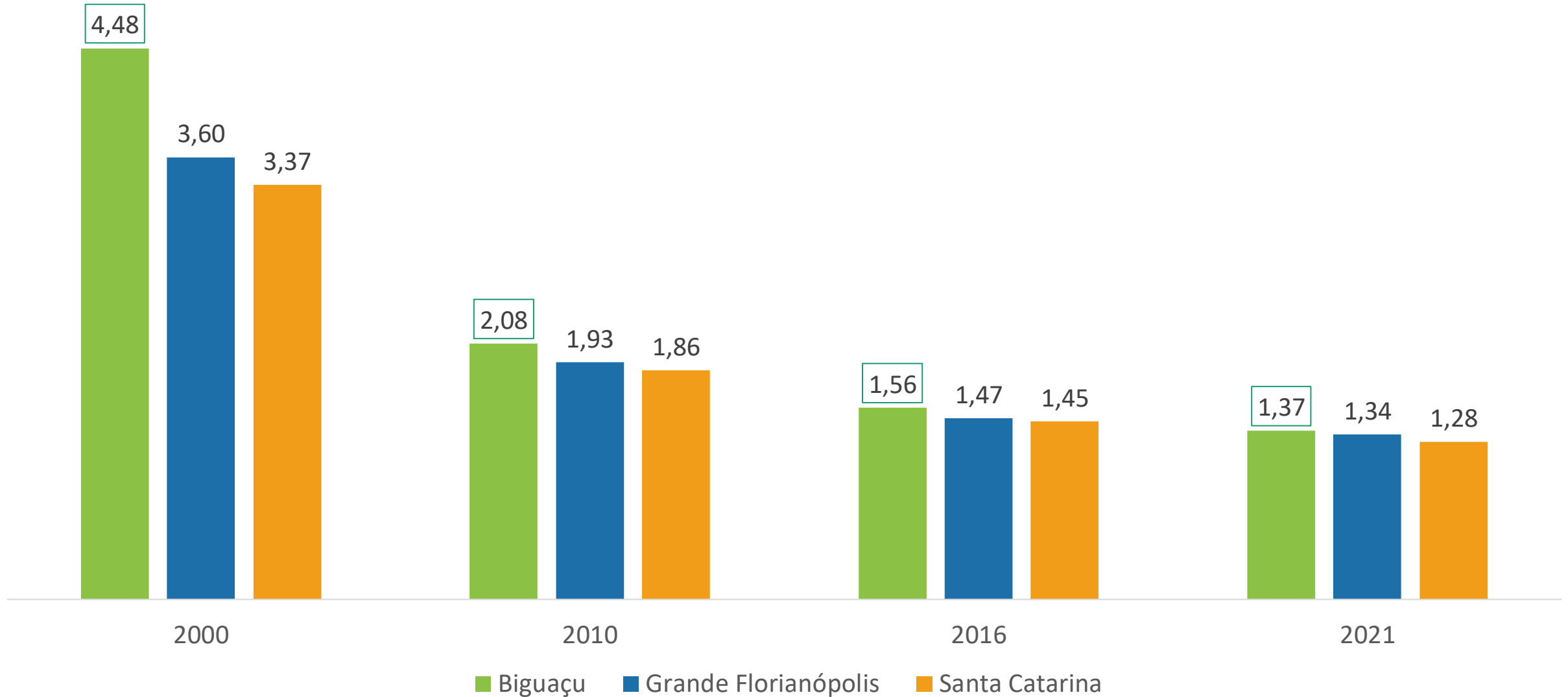
Índice de esgoto tratado referido à água consumida



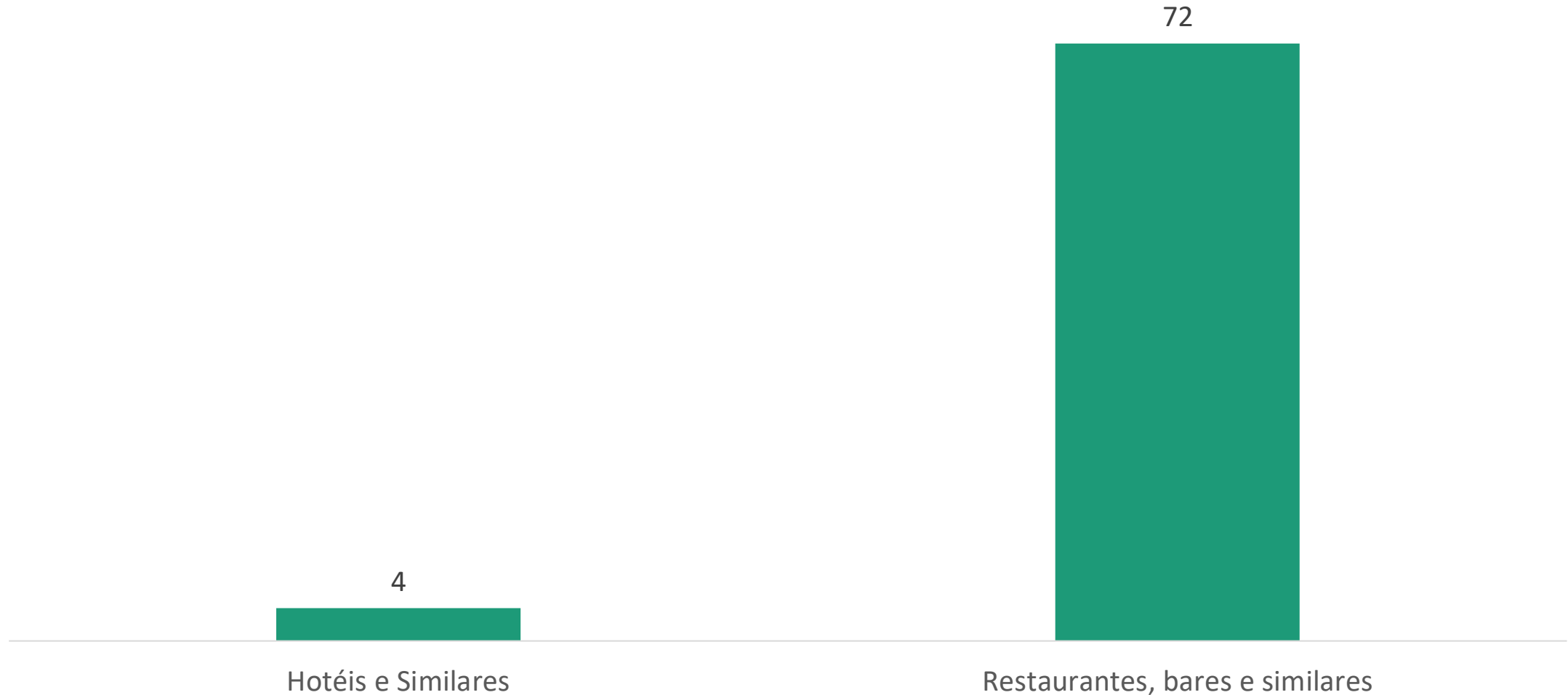
Frota de veículos



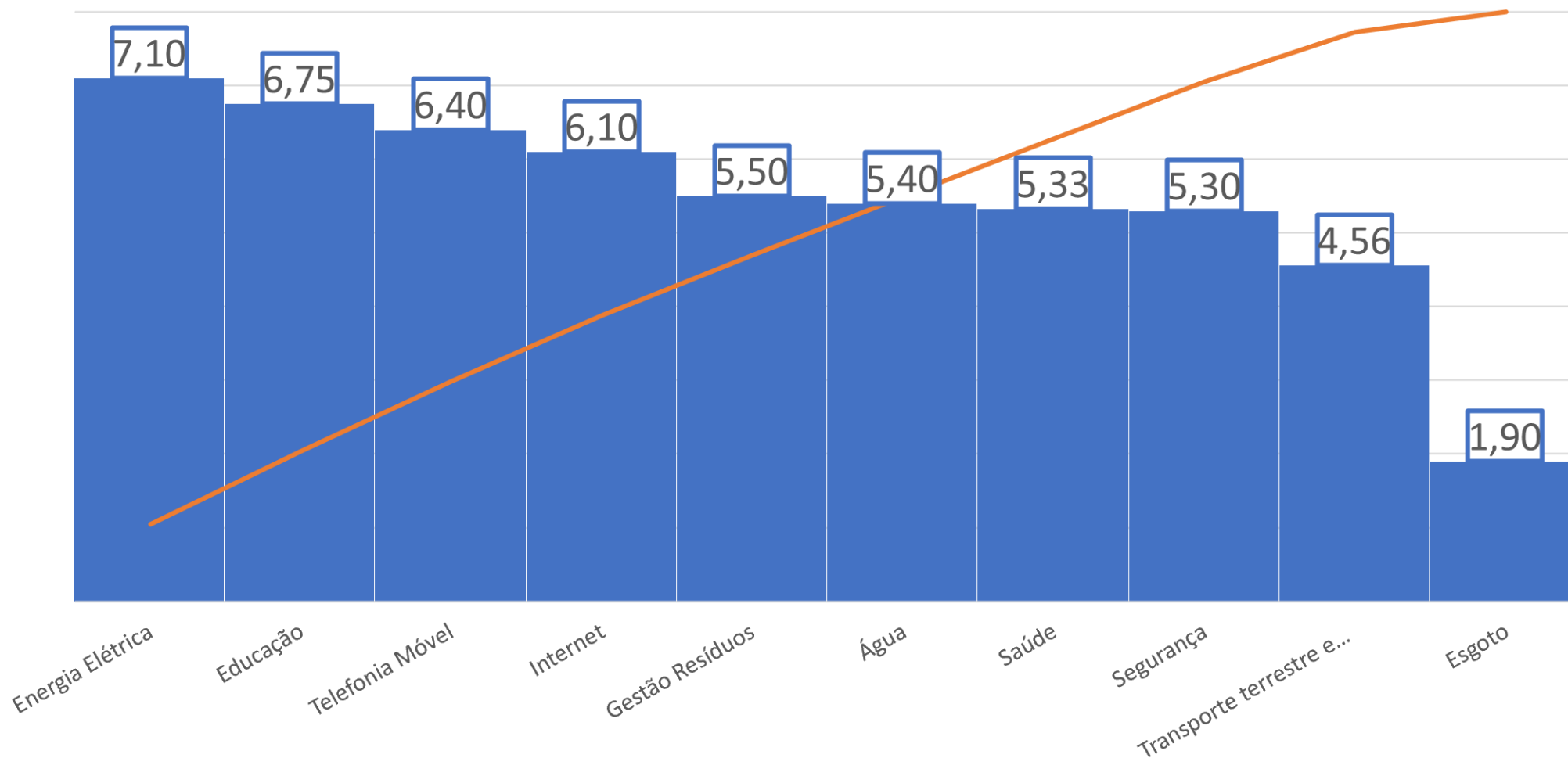
Número de habitantes por Frota de veículos



Segundo a RAIS de 2020, Biguaçu possui 4 hotéis e similares e possui 72 restaurantes, bares e similares



INFRAESTRUTURA



Fortalezas

- Posição geográfica favorável;
- Atrativos turísticos rurais e ecológicos;
- Disponibilidade de energia;
- Projeto de rede de esgoto e estação de tratamento;
- Construção do contorno viário em andamento;
- Infraestrutura gastronômica relativamente bem avaliada.

Fraquezas

- Pouca infraestrutura de lazer e entretenimento;
- Esgoto despejado no rio/mar; (1.9)
- Coleta seletiva pouco praticada; (5.44)
- Mobilidade Urbana; (4.5)
- Ausência de transporte público no interior;
- Segurança pública mal avaliada. (5.3)

Pressupostos

- Histórico das enchentes;
- Passivo ambiental do aterro sanitário;
- Preços dos imóveis competitivos com a região;
- Investimentos da construção civil de alto padrão;
- Melhorias nas demandas da coleta de resíduos, coleta seletiva;
- Regulamentação de usos das áreas no entorno do contorno viário;
- A oportunidade está no eixo do contorno viário.



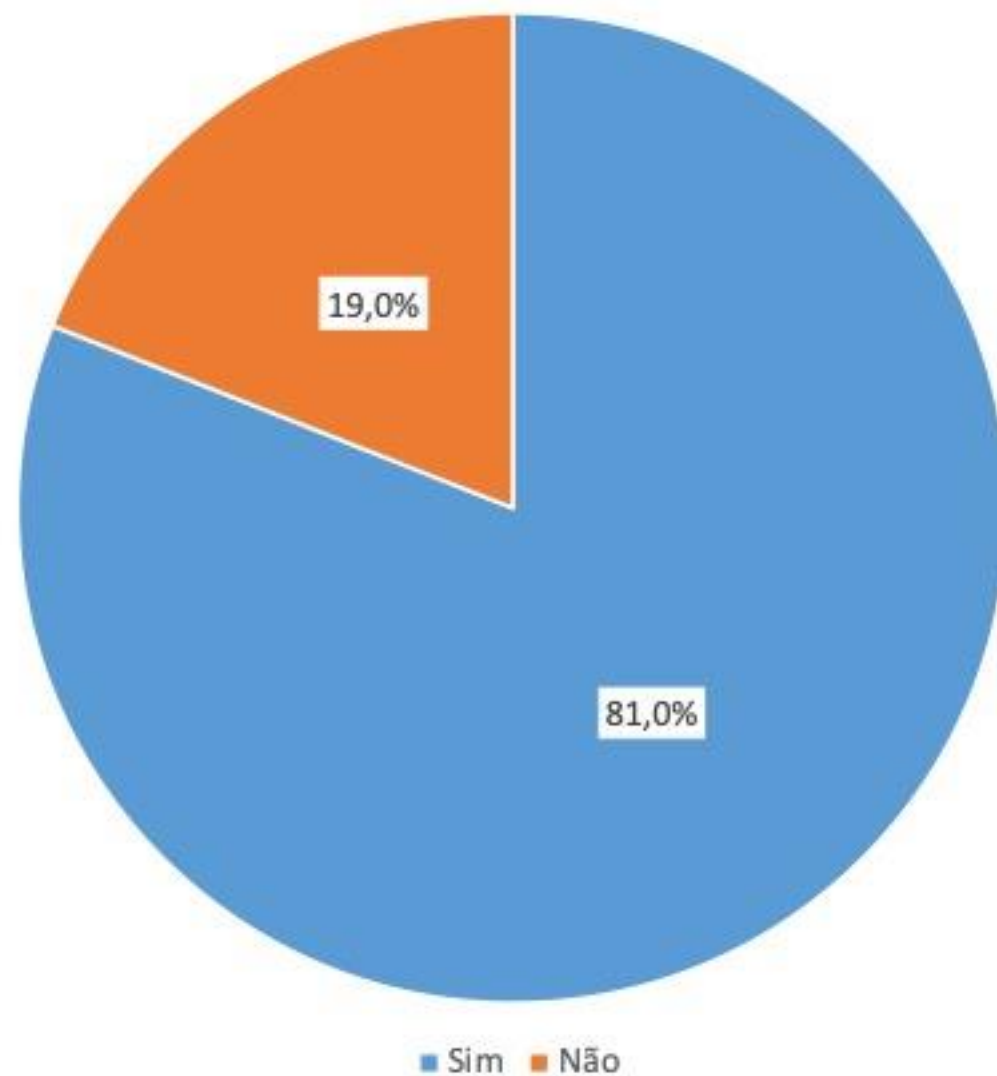
ECONOMIA



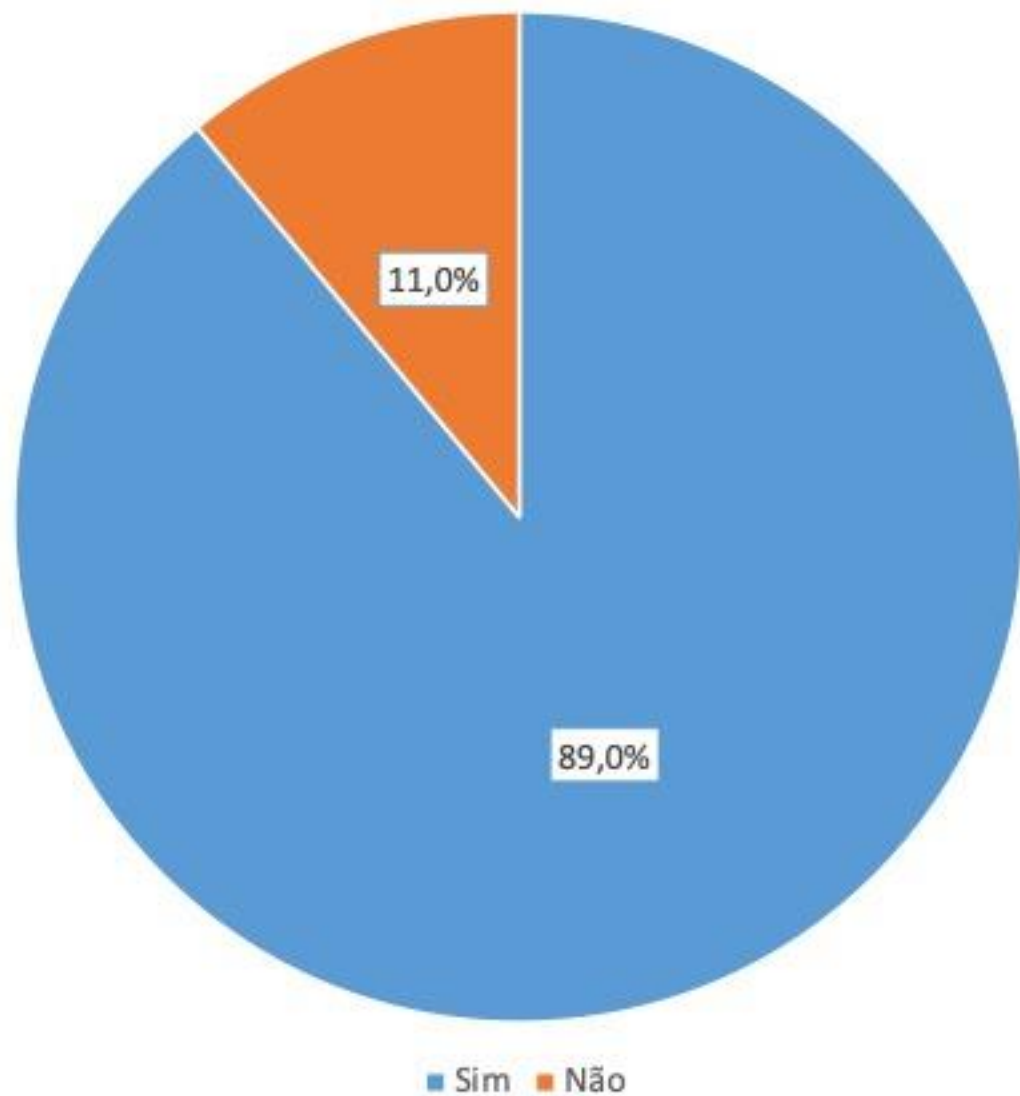
ECONOMIA

1. PIB (R\$) a preços correntes e sua participação sobre o PIB regional e estadual
2. PIB per Capita (R\$) a preços correntes
3. Valor adicionado por setores
4. Número de empresas
5. Número de empresas por setor
6. Participação do número de empresas por setor
7. Número de empregos
8. Part. de empregos por setor
9. Salário médio por setor
10. Saldo de movimentação do emprego

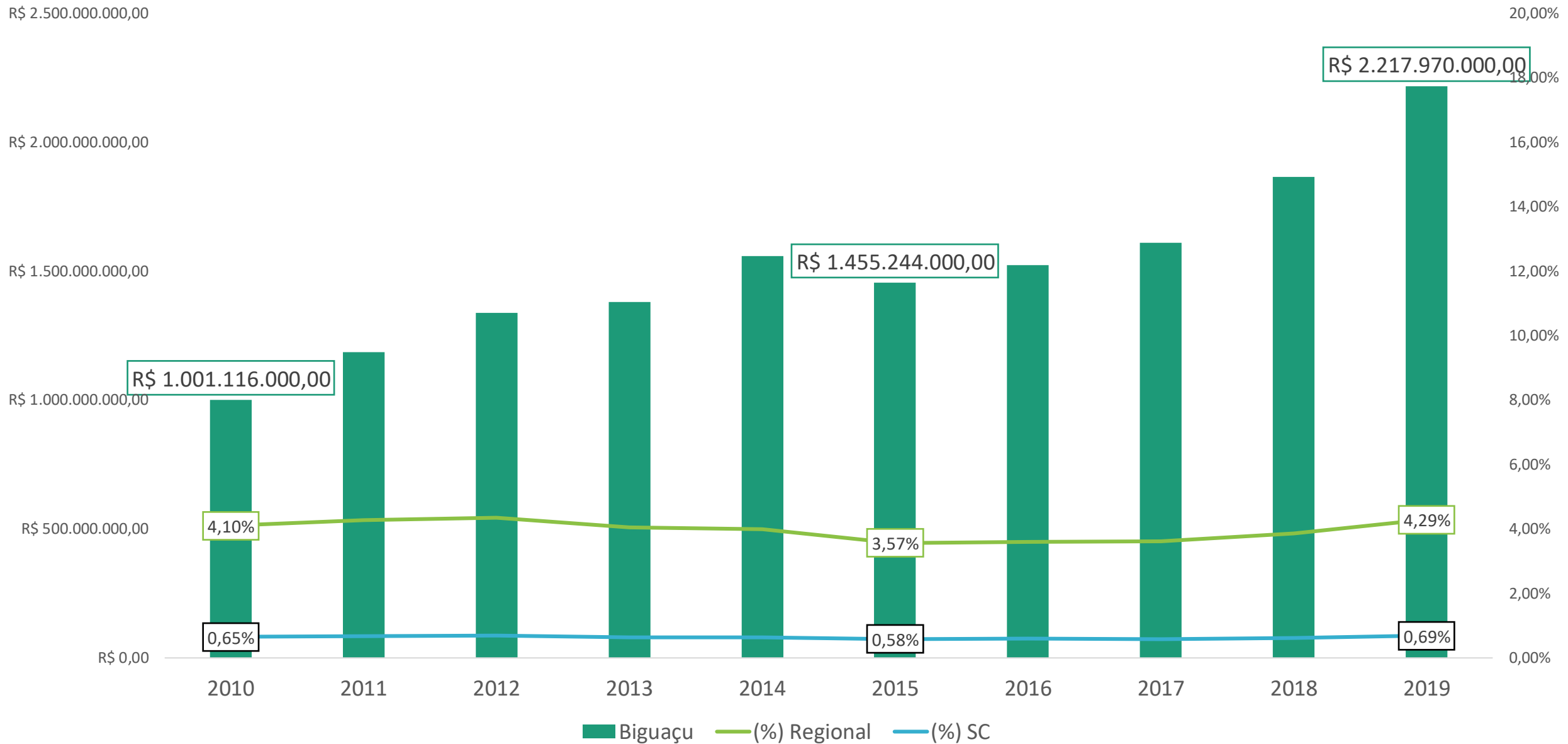
Fez investimentos no município nos últimos 5 anos



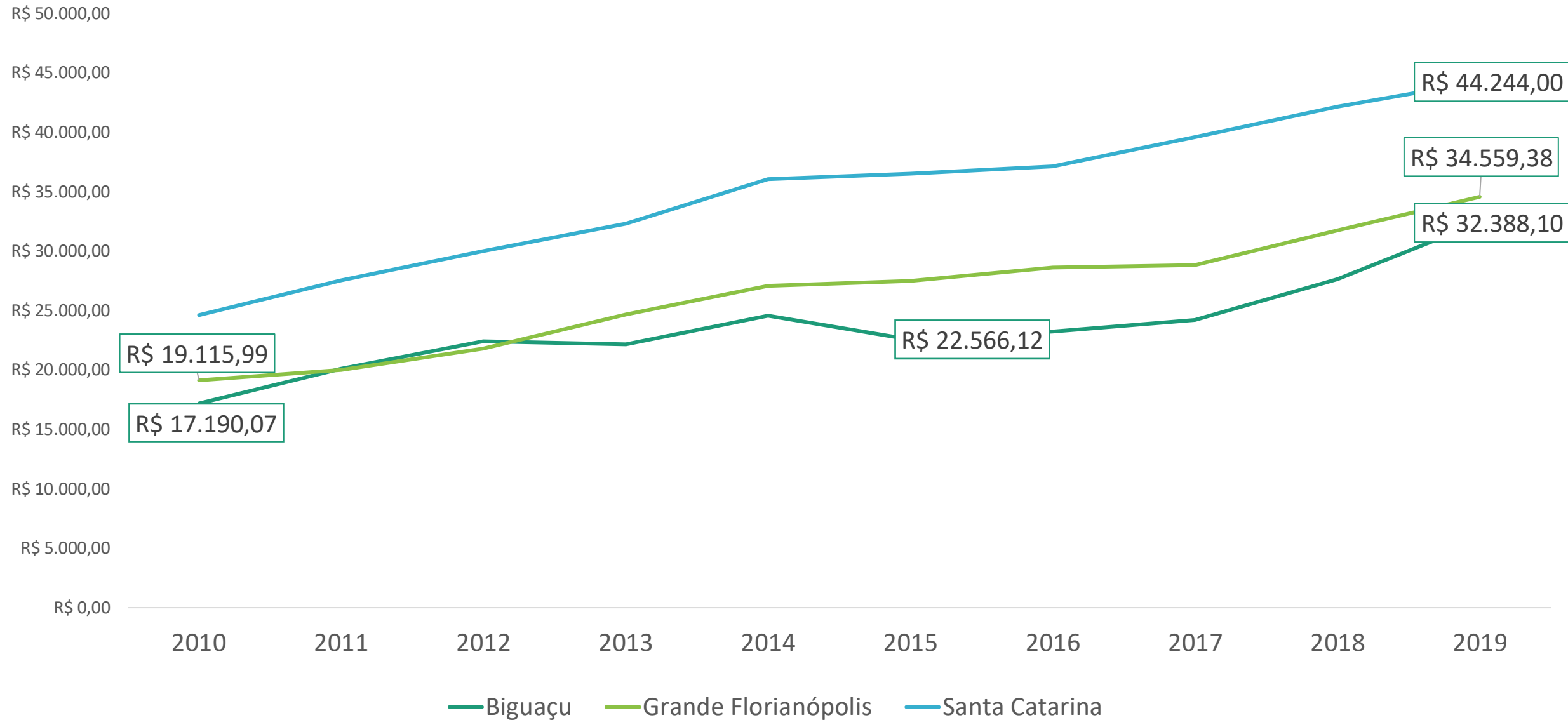
Pretende investir no município nos próximos 5 anos



PIB (R\$) a preços correntes e sua participação sobre o PIB regional e estadual



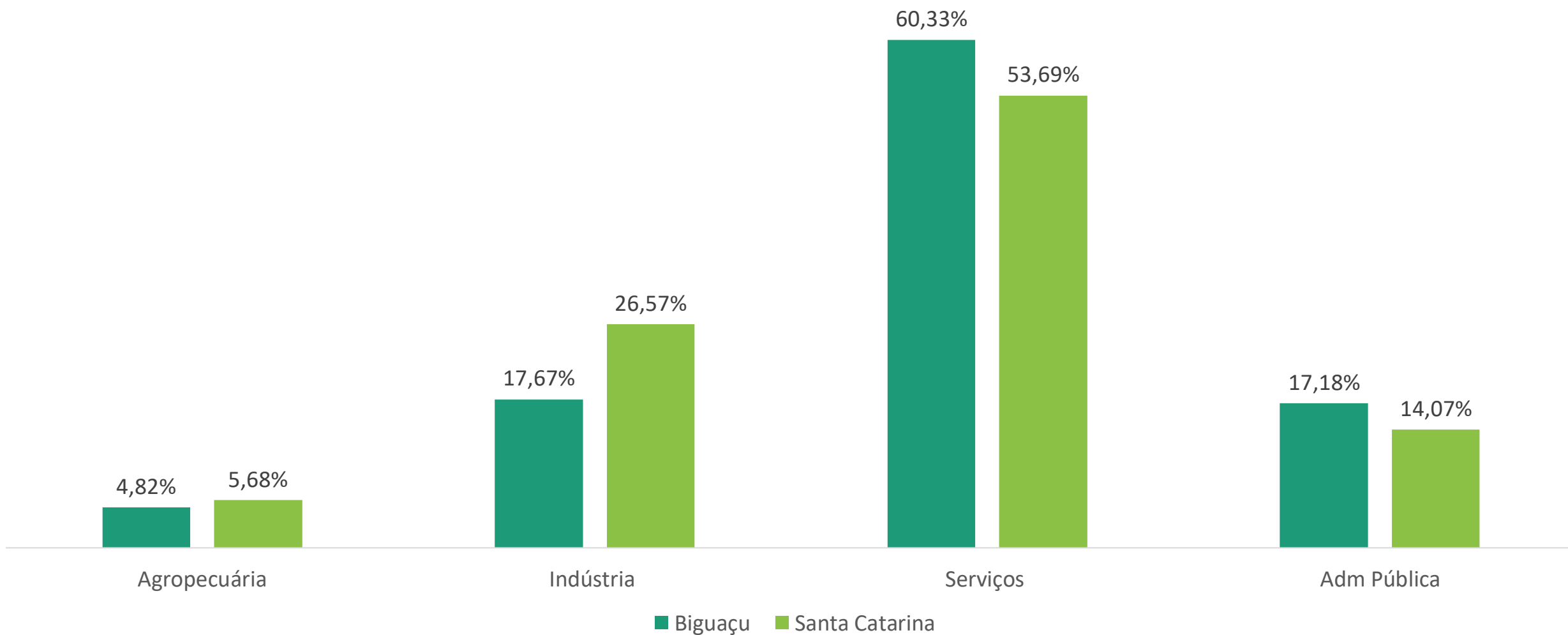
PIB per Capita (R\$) a preços correntes



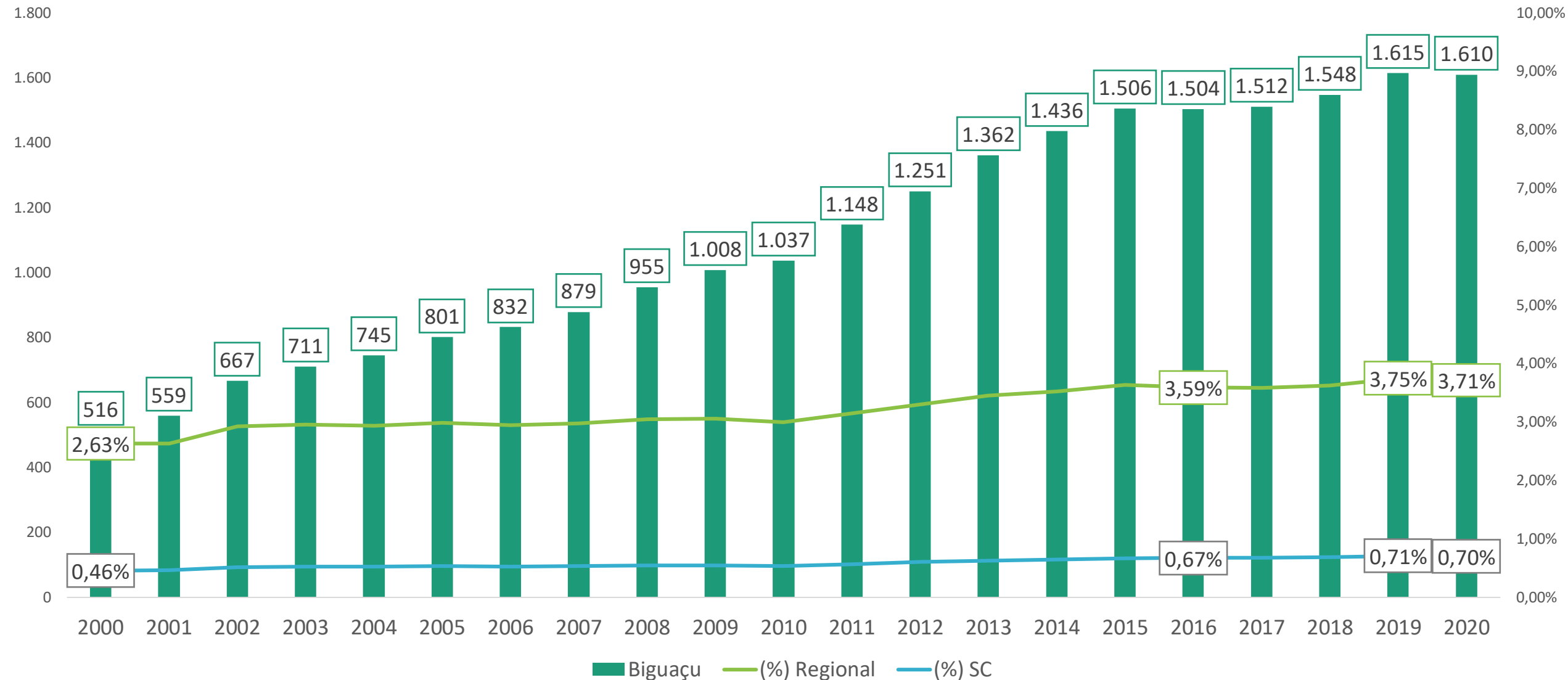
VALOR ADICIONADO POR SETORES (R\$1.000,00)

Setores	2010	2011	2012	2013	2014	2015	2016	2017	2018	2019	(%) (2019/2010)
Agropecuária	R\$ 52.102,60	R\$ 53.499,90	R\$ 49.230,16	R\$ 67.566,85	R\$ 71.652,00	R\$ 65.686,00	R\$ 92.754,00	R\$ 64.512,00	R\$ 82.096,00	R\$ 93.880,00	80,18%
Indústria	R\$ 299.450,64	R\$ 395.624,58	R\$ 440.296,27	R\$ 405.651,12	R\$ 422.125,00	R\$ 307.946,00	R\$ 283.381,00	R\$ 264.331,00	R\$ 286.516,00	R\$ 344.281,00	14,97%
Serviços	R\$ 413.142,54	R\$ 463.713,31	R\$ 544.812,61	R\$ 571.453,97	R\$ 698.151,00	R\$ 710.353,00	R\$ 734.162,00	R\$ 836.302,00	R\$ 989.894,00	R\$ 1.175.344,00	184,49%
Adm Pública	R\$ 148.346,64	R\$ 166.858,15	R\$ 187.003,38	R\$ 216.401,40	R\$ 220.816,00	R\$ 237.061,00	R\$ 268.598,00	R\$ 285.799,00	R\$ 311.172,00	R\$ 334.770,00	125,67%
VA Total	R\$ 913.042,43	R\$ 1.079.695,94	R\$ 1.221.342,41	R\$ 1.261.073,33	R\$ 1.412.744,00	R\$ 1.321.046,00	R\$ 1.378.895,00	R\$ 1.450.944,00	R\$ 1.669.678,00	R\$ 1.948.275,00	113,38%

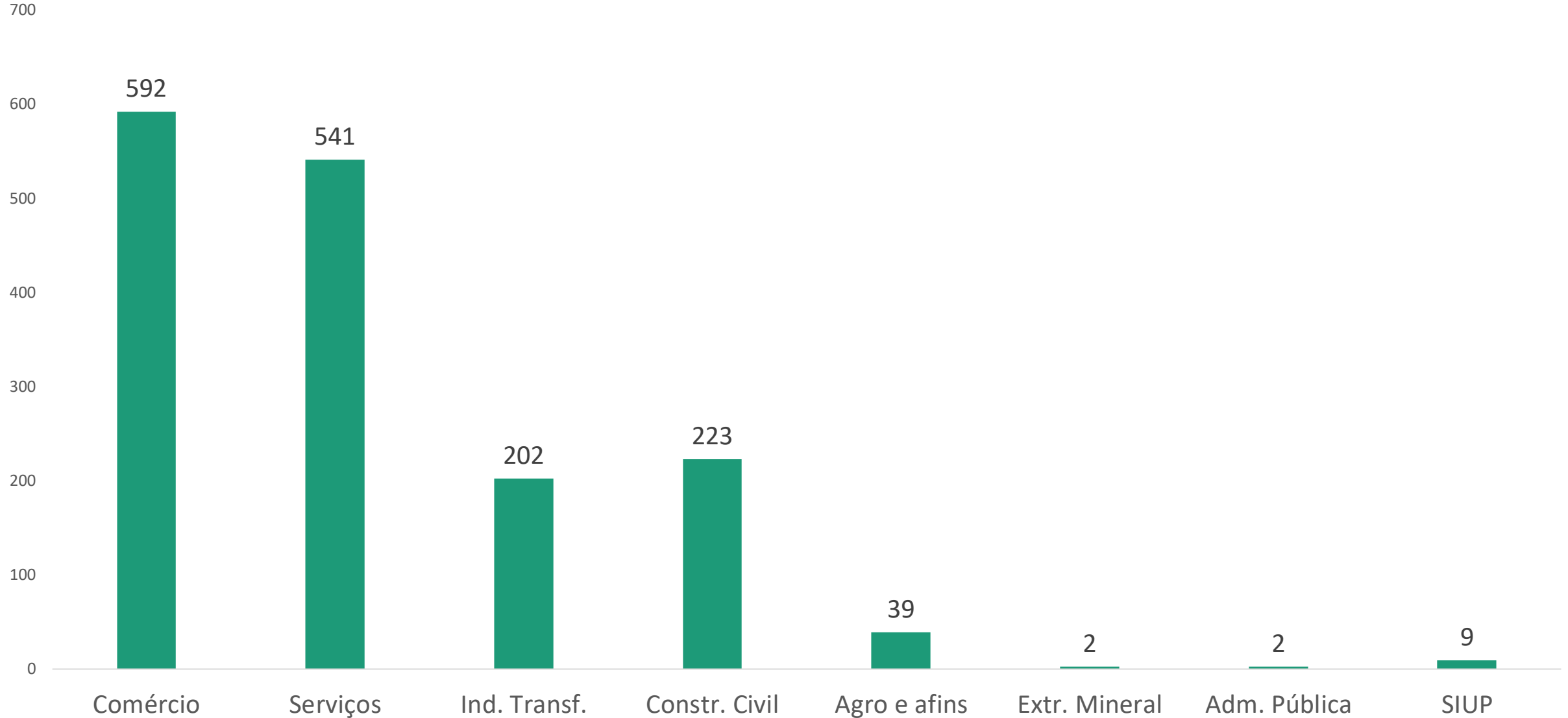
PARTICIPAÇÃO DO VALOR ADICIONADO (%) POR SETORES – 2019



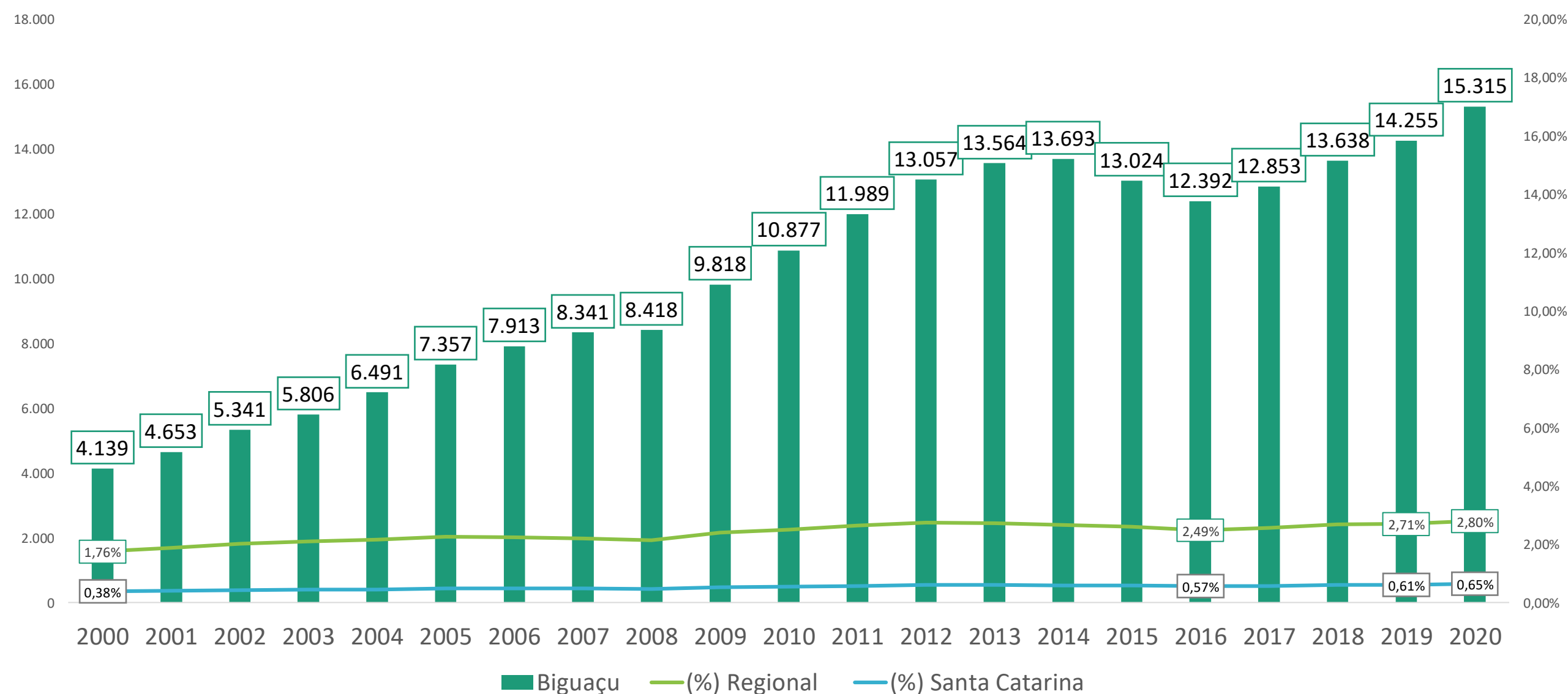
Número de empresas no Município (2000-2020)



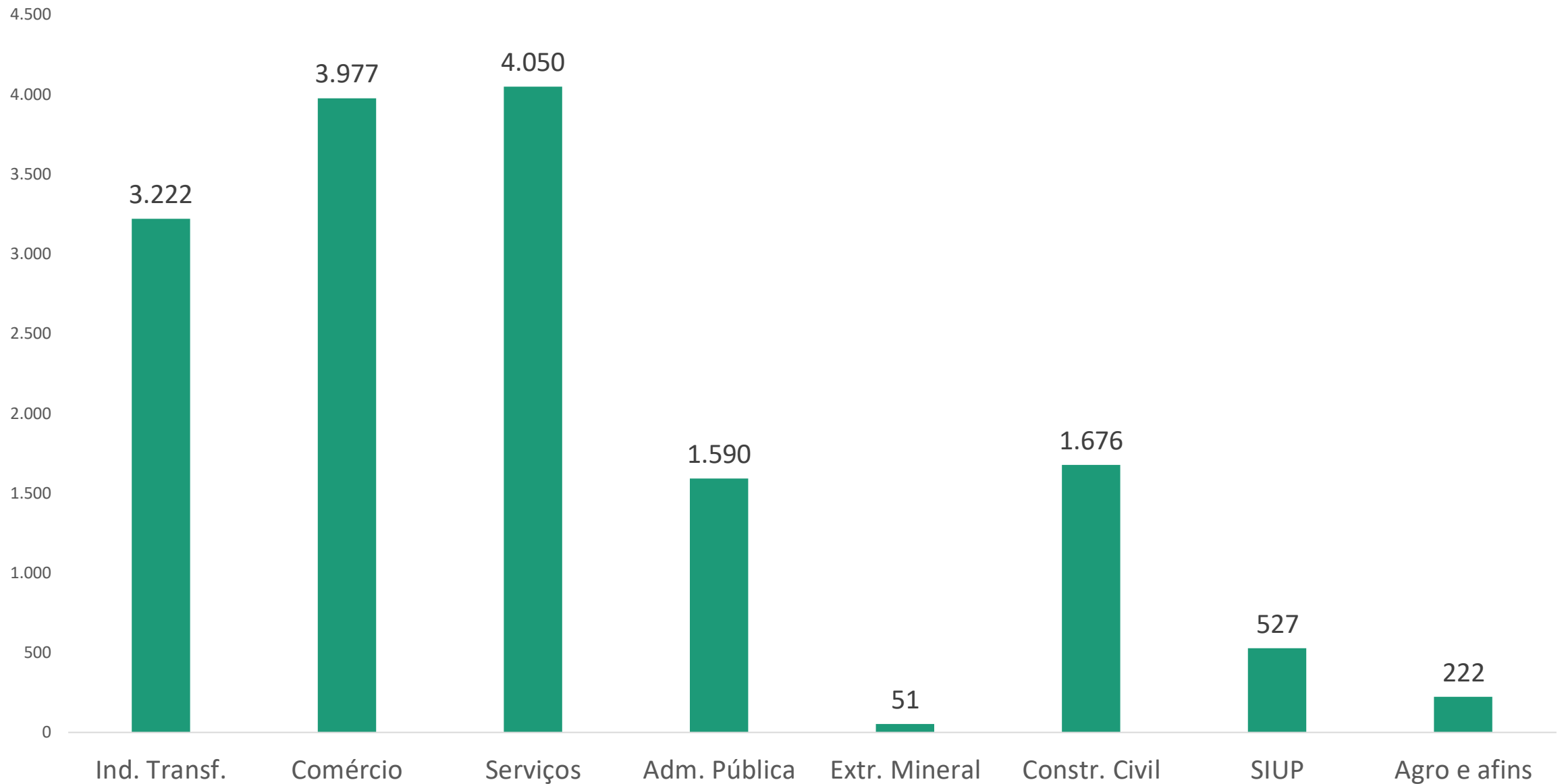
Número de empresas por setor - 2020



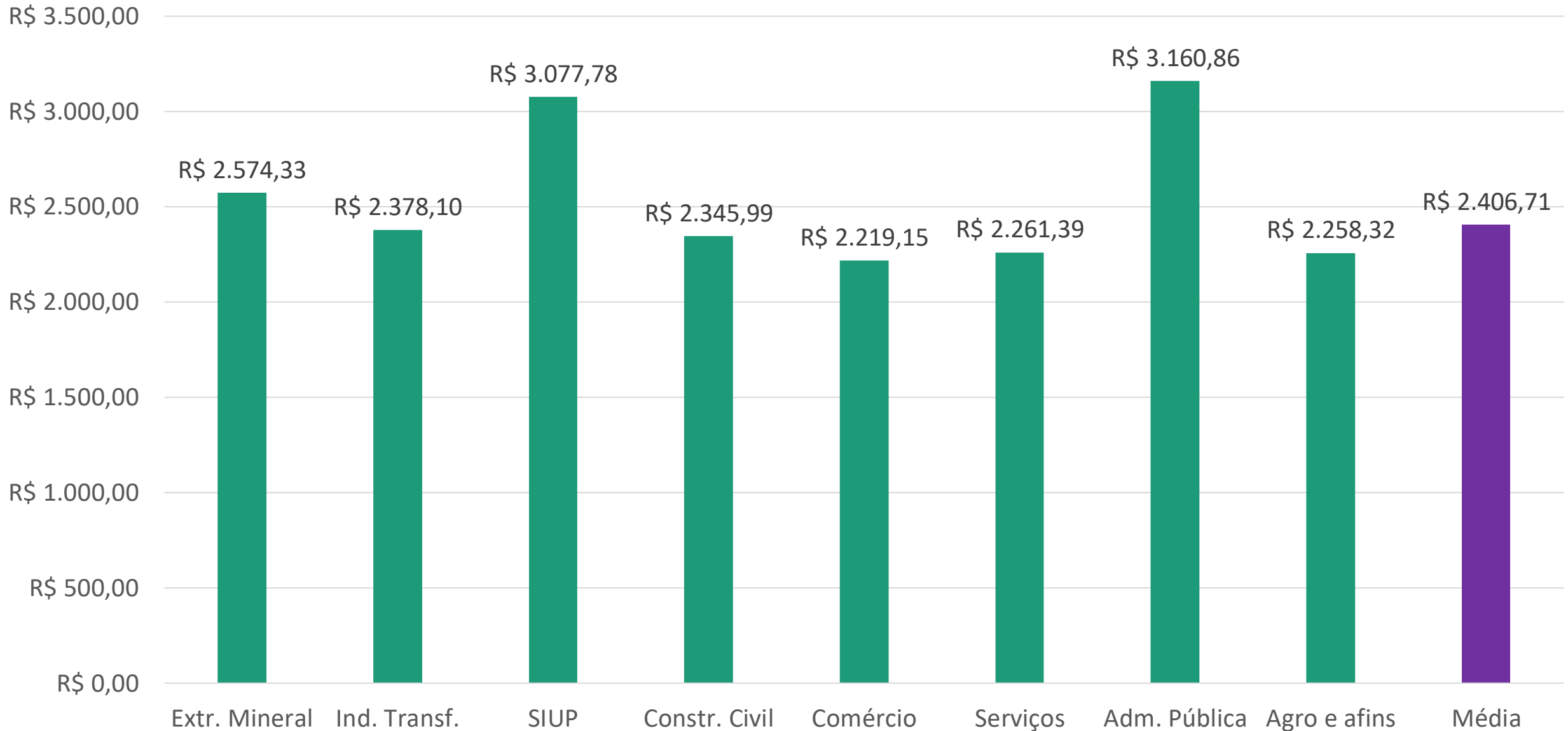
Número de empregos no Município (2000-2020)



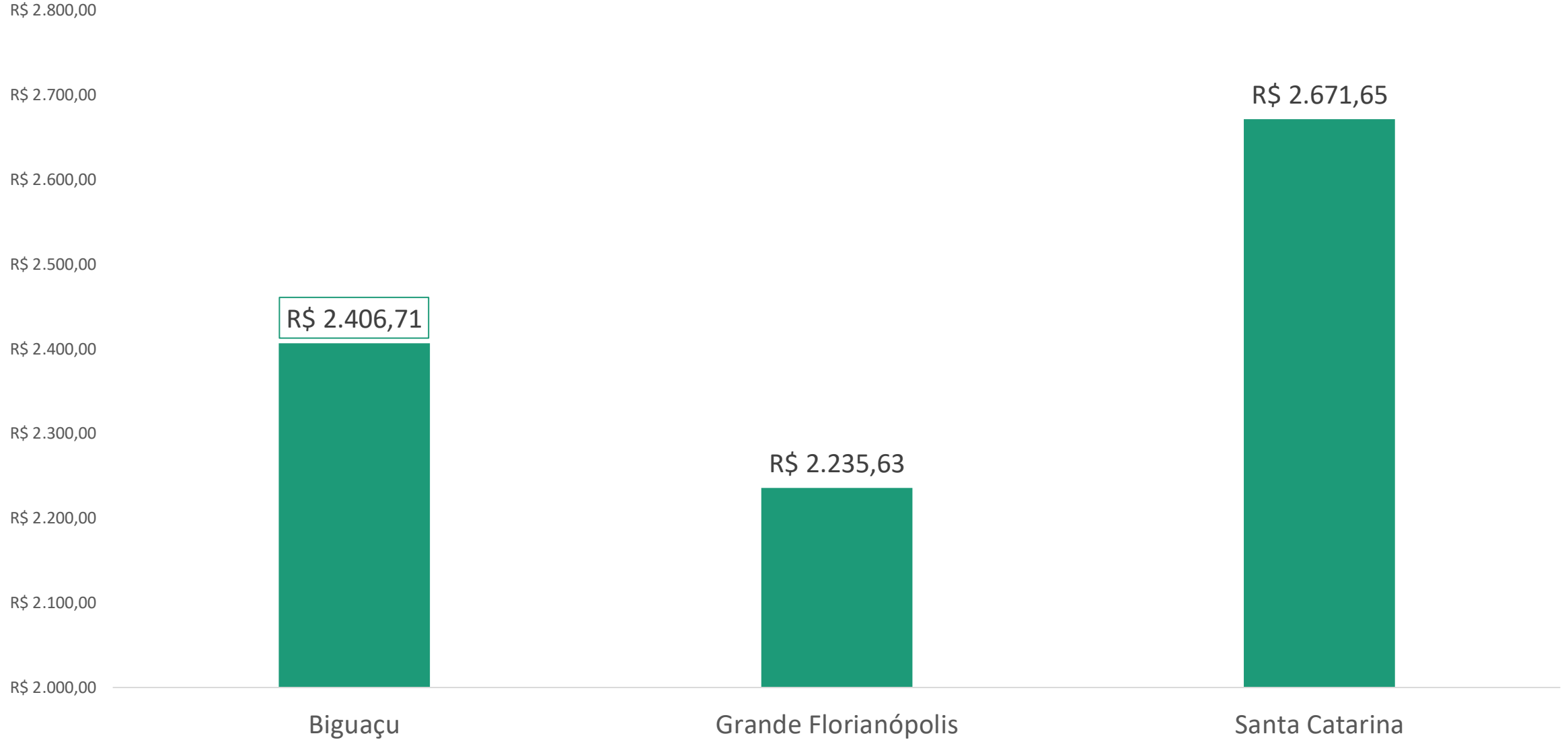
Número de empregos por setor - 2020



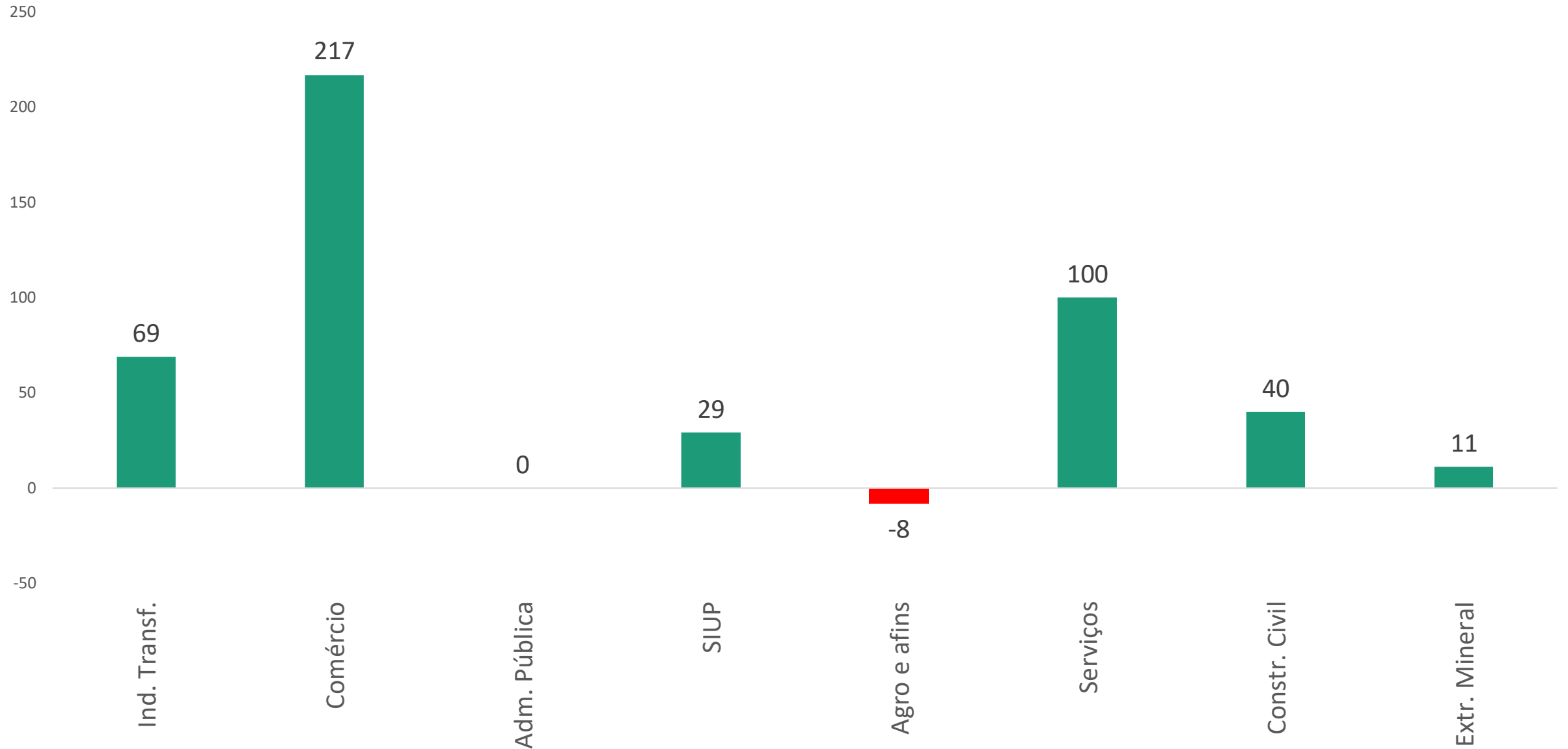
Salário médio por setor - 2020



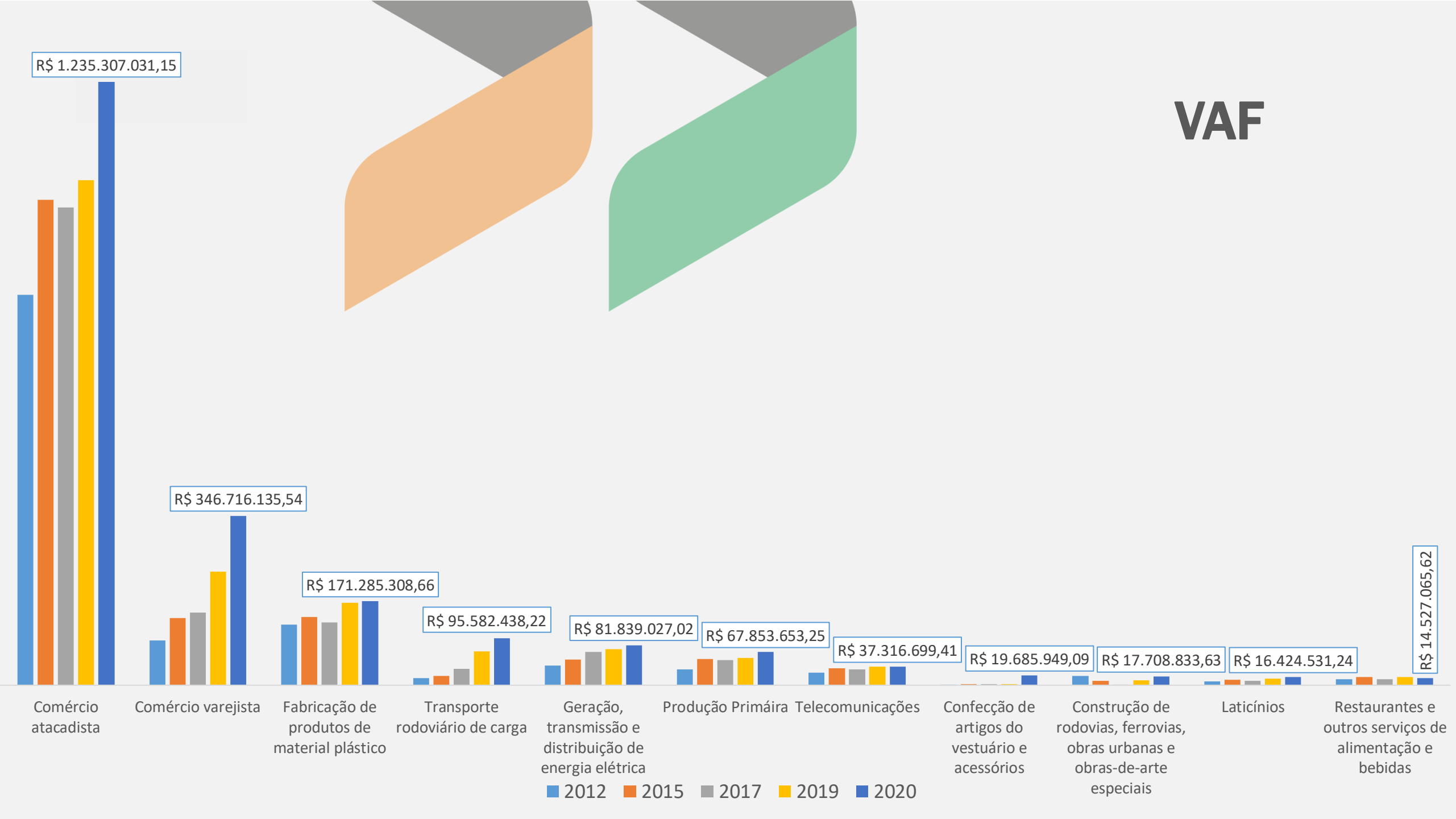
Salário médio nominal - 2020

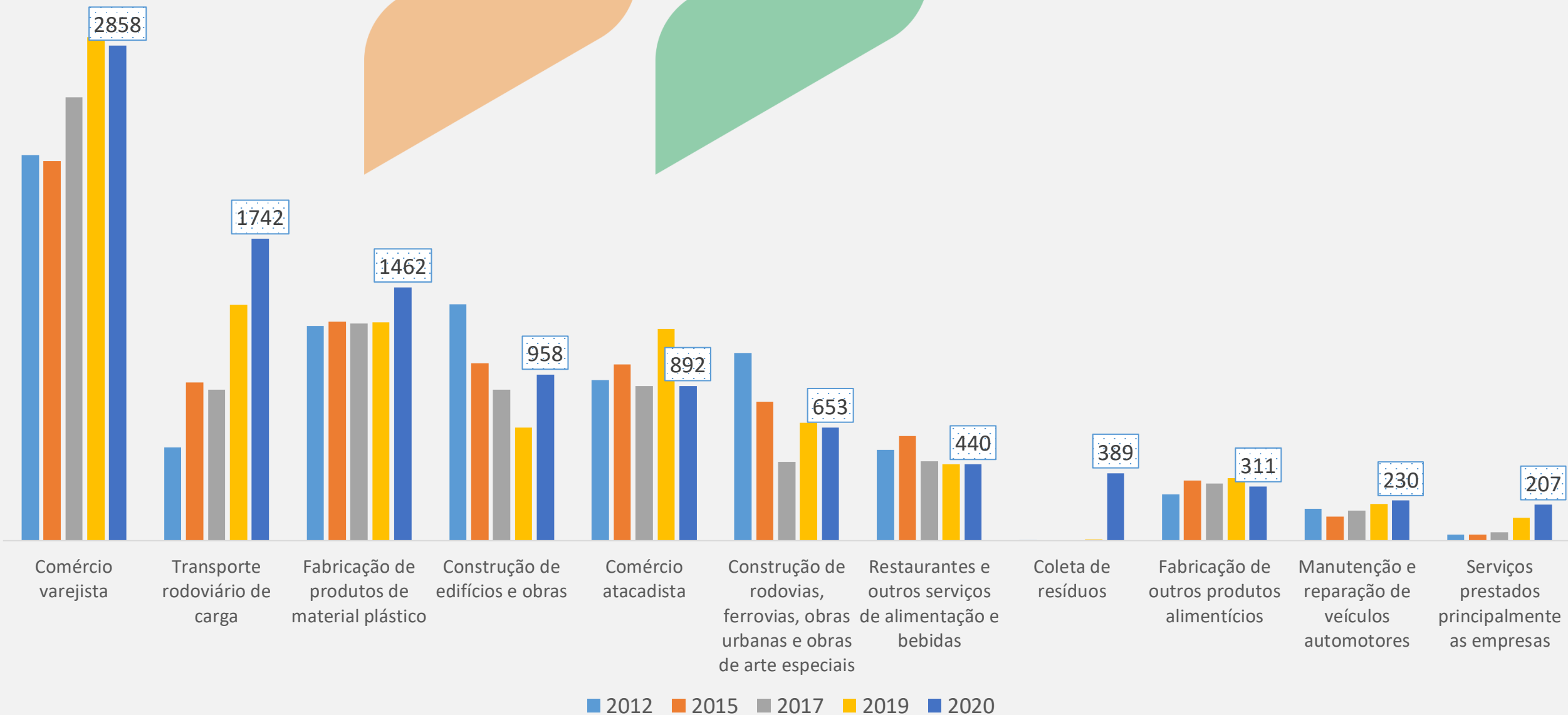


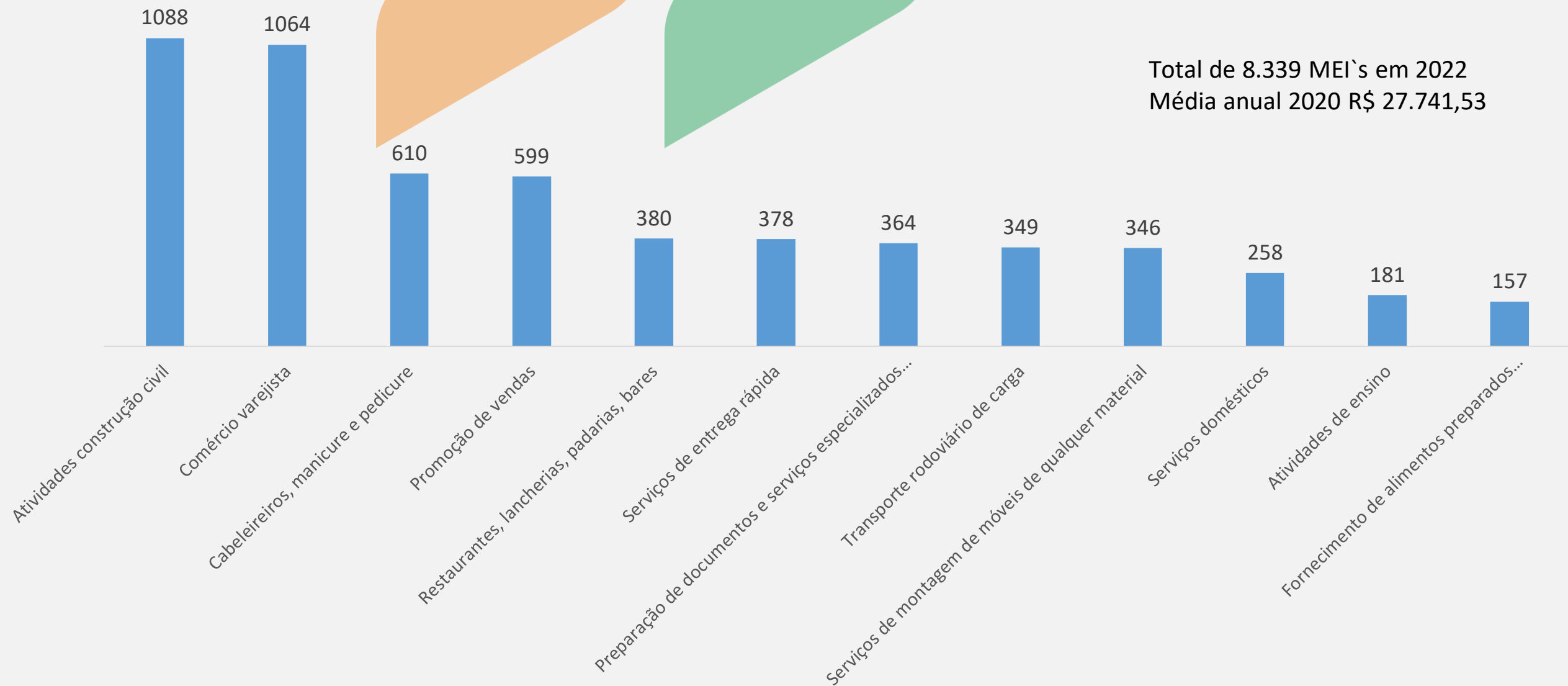
Saldo de movimentação do emprego formal em 2020 por setores



VAF

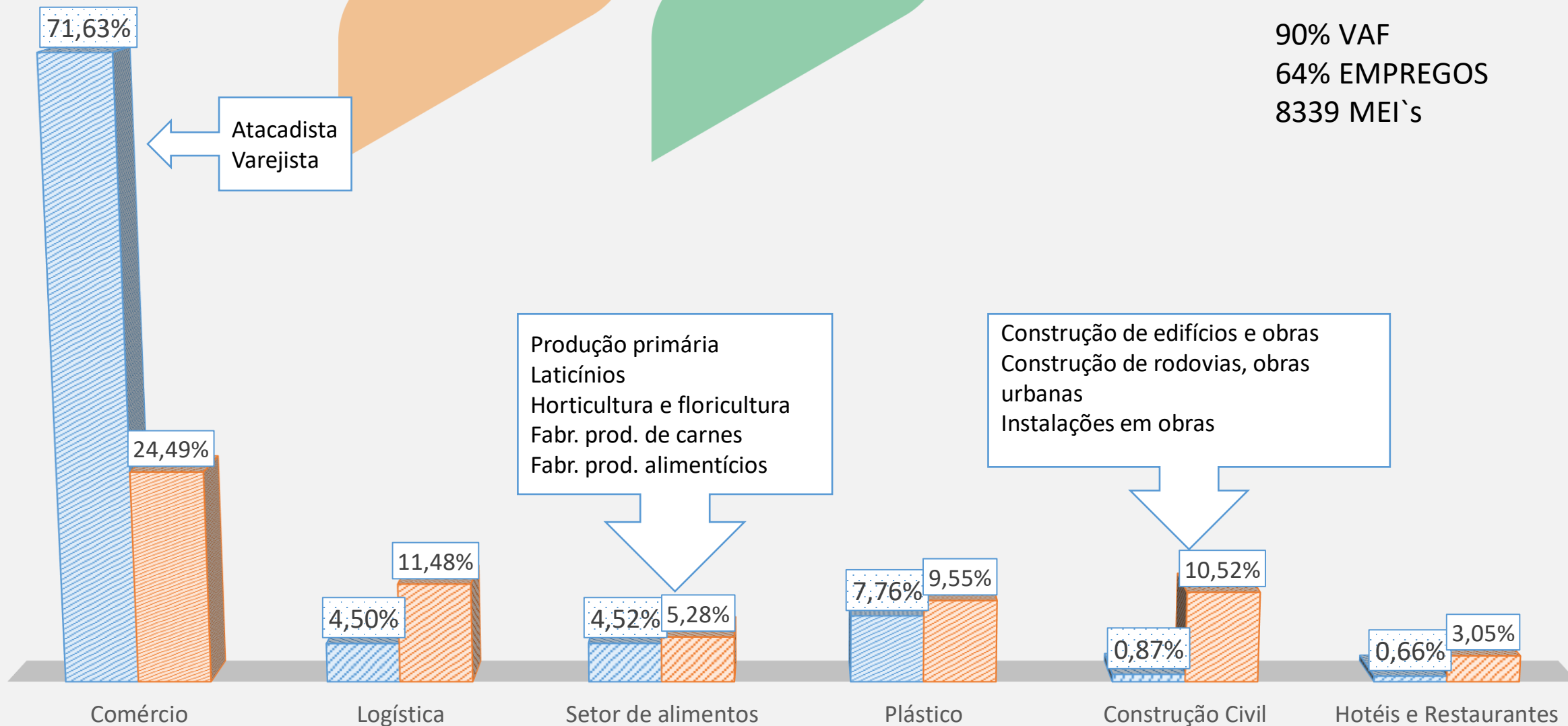






■ VAF ■ Empregos

90% VAF
64% EMPREGOS
8339 MEI's



Fortalezas

- Logística impactada pela boa localização;
- Empresas com marcas fortes;
- Os empresários da região tem uma imagem positiva de Biguaçu;(6.4)
- Plano diretor sendo estruturado;
- Disponibilidade de áreas para construção;
- Agricultura relativamente forte; (7.5)
- Empresas consolidadas com várias gerações de empresário; (6.0)
- Sede da comarca.

Fraquezas

- Ausência de políticas públicas de atratividade de negócios;
- Perda de grandes empresas (escolhem outros municípios);
- Processos internos da administração pública ainda muito burocráticos:
 - Legislação (5.19)
 - Atendimento e Agilidade (5.3)
- TAC da Mobilidade;
- Falta de pertencimento das empresas com Biguaçu.

Pressupostos

- Estamos indo apenas na onda de crescimento da região;
- Pouca atratividade de novas empresas;
- Geração de empregos formais estagnado;
- PIB Per capita abaixo da média da região;
- Desenvolvimento de áreas tecnológicas;
- Criar políticas públicas para atratividade de empresas e manutenção;
- Aproveitar a construção do contorno viário para direcionar o uso do território para empresas de logística;
- Exploração do segmento náutico;
- Liderar captação de empresas de base tecnologia e mão de obra especializada a partir do crescimento desta demanda e do custo de instalação destas empresas e manutenção das pessoas na região;
- Áreas disponíveis para construção e abertura de novos negócios;

Pontos Fracos



Oportunidades

Hub Logístico


Empresas de base tecnológica

Organizar o trade Turismo


Criar uma marca forte para/de Biguaçu

Ameaças

Passivo do aterro sanitário



Crescimento desordenado



Economia global

Foco de Biguaçu:

Temas transversais

Sustentabilidade – Inovação - Educação

Eixos

Hub Logístico – Tecnologia & Inovação – Infraestrutura

Atração de investimentos

Ambiente político para atratividade de investimentos

Hub Logístico

Atração nichos da indústria do Cluster de TI da região

Desenvolvimento Campos de competência

Turismo



Inovação & Tecnologia



Ecosistema de ciência tecnologia e inovação

Centro de Inovação e incubadora para os Campos de Competência

Atrair empresas e empregos na área de P&D e TI

Educação

Educação empreendedora, associativista
cooperativista

Educação Ambiental e práticas náuticas

Desenvolvimento das áreas tecnológicas

Fortalecimento da identidade e cultura
local

Capacitações técnicas



Infraestrutura e Mobilidade

Campos de competências



Marinas

Planejamento urbano- Aprovação do Plano
Diretor

Corredor Comercial

Gestão de Resíduos



Sensibilização

Sensibilização dos atores locais
Agente de Articulação

Análise e Adequação da Legislação Municipal

Conselho de Desenvolvimento
Fundo Municipal de Desenvolvimento

Análise Situacional

Entrevistas
Perfil da economia local
Campos de Competência

Institucionalização e Governança

Estruturação Conselho de Desenvolvimento
Diretrizes e Mapa
Câmaras Técnicas

Início

1

2

3

4

Mês 12

7

6

5

Pit Stop

Prestação de contas
Pesquisas de satisfação
Esboço planejamento 2º ano

Gestão da Política de Desenvolvimento Econômico

Projetos
Comunicação
PMDE

Formulação da Política de Desenvolvimento Econômico

Esboço PMDE
Alinhamento com planos e secretarias
Orçamento



LÓGICA DE INTERVENÇÃO

ELABORAÇÃO DA ESTRATÉGIA

CONSELHO
estratégia

- Órgão deliberativo
- Estabelece as diretrizes
- Gere o Fundo de Desenvolvimento

CÂMARAS
TÉCNICAS
tática

- Formadas por especialistas
- Transformam ideias em projetos
- Elaboram pareceres

AGENTE DE
ARTICULAÇÃO
operação

- Coordena as rotinas e projetos do DEL
- Comunicação interna e externa

EXECUÇÃO DOS PROJETOS

CONCEPÇÃO E GESTÃO DO DEL MUNICÍPIO SUSTENTÁVEL



Equipe Técnica



**Mariane
Bergmann**



**Aline
Nandi**



**Osmar
Vicentin**



**Joclélia
Alves**



**Evandro
Lembi**

Análise Situacional

Diagnóstico da Análise Situacional produzido pela equipe de consultores da FACISC.

Entrevistas aplicadas entre os dias 20 e 29 de junho de 2022.

Apresentação do diagnóstico: 29.07.2022


Programa de Desenvolvimento Econômico Local – DEL Biguaçu.

ANÁLISE SITUACIONAL PROGRAMA DEL BIGUAÇU/SC



Próximas Atividades

Aprovação da Lei que cria o Conselho de Desenvolvimento e o Fundo – Agosto



Posse e Treinamento do Conselho- Agosto



Definição e estruturação das Câmaras Técnicas – Agosto e Setembro



Treinamento do Agente de Articulação - Agosto e Setembro